

# さけ・ます人工ふ化放流計画集録

(平成16年度)

独立行政法人

さけ・ます資源管理センター

## 発行にあたって

本集録は、平成16年度における溯河性さけ・ます人工ふ化放流計画について、独立行政法人さけ・ます資源管理センターが実施すべき計画（水産資源保護法第20条第1項の規定に基づき農林水産大臣が定め、同条第3項の規定に基づき水産政策審議会に諮問し承認されたもの）と、各道県が策定した計画を積み上げ、さけ類及びます類の適正な資源管理に資するための資料として取りまとめたものである。

## 目 次

<b>北海道におけるさけ・ます人工ふ化放流計画</b> . . . . .	1
・北海道における海区・地区及び沿岸域の区分表	3
・北海道におけるさけ・ます人工ふ化放流事業実施体制	4
・北海道におけるさけ・ます人工ふ化放流計画総括表	8
・サケ	9
・カラフトマス	17
・サクラマス	23
・ベニザケ	31
<b>本州におけるさけ・ます人工ふ化放流計画</b> . . . . .	35
・本州における海区・地区及び沿岸域の区分表	37
・本州におけるさけ・ます人工ふ化放流事業実施体制	39
・本州におけるさけ・ます人工ふ化放流計画総括表	42
・サケ	43
・サクラマス	51
<b>増殖河川とふ化場マップ</b> . . . . .	59

## 北海道におけるさけ・ます人工ふ化放流計画



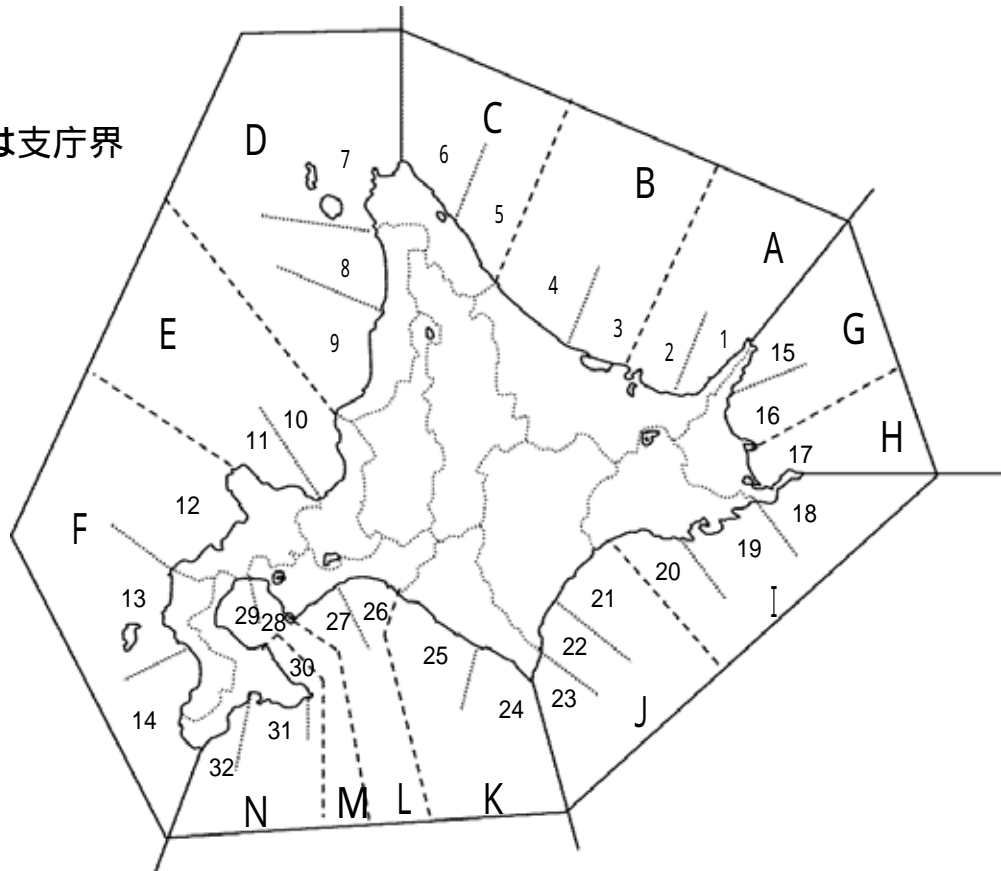
# 北海道における海区・地区及び沿岸域の区分表

支所	海区	地区	地区の範囲	沿岸域	沿岸域の範囲
北見	オホーツク ( )	東部 (A)	知床半島突端から網走市と常呂町の市町界までの地域	網走東部 (1)	斜里町全域
		中部 (B)	網走市と常呂町の市町界から雄武町と枝幸町の町界までの地域	網走南部 (2)	小清水町から網走市まで
		西部 (C)	雄武町と枝幸町の町界から宗谷岬突端までの地域	網走西部 (3)	常呂町から湧別町まで
天塩	日本海 ( )	北部 (D)	宗谷岬突端から雄冬岬突端までの地域	網走北部 (4)	紋別市から雄武町まで
				宗谷南部 (5)	枝幸町全域
				宗谷東部 (6)	浜頓別町から宗谷岬まで
千歳	日本海 ( )	中部 (E)	雄冬岬突端から神威岬突端までの地域	宗谷西部 (7)	宗谷岬から豊富町まで(利尻、礼文島を含む)
				留萌北部 (8)	幌延町から初山別村まで
				留萌南部 (9)	羽幌町から雄冬岬まで
渡島	日本海 ( )	南部 (F)	神威岬突端から白神岬突端までの地域	石狩 (10)	雄冬岬から石狩市まで
				後志北部 (11)	小樽市から神威岬まで
				後志南部 (12)	神威岬から島牧村まで
根室	根室 ( )	北部 (G)	知床半島突端から竜神崎までの地域	樽山北部 (13)	瀬棚町から熊石町まで(奥尻島を含む)
		南部 (H)	竜神崎から納沙布岬突端までの地域	樽山南部 (14)	乙部町から白神岬まで
		根室北部 (15)	羅臼町全域		
十勝	えりも以東 ( )	東部 (I)	納沙布岬突端から白糠町と音別町の町界までの地域	根室中部 (16)	標津町から竜神崎まで
		西部 (J)	白糠町と音別町の町界から襟裳岬突端までの地域	根室南部 (17)	竜神崎から納沙布岬まで
		襟裳東部 (23)	えりも町の襟裳岬東側全域		
千歳	えりも以西 ( )	日高 (K)	襟裳岬突端から門別町と鶴川町の町界までの地域	根室以東 (18)	根室市の納沙布岬以西太平洋側全域
		胆振 (L)	門別町と鶴川町の町界から地球岬突端までの地域	釧路東部 (19)	浜中町から厚岸町まで
		胆振東部 (26)	鶴川町から苫小牧市まで		
渡島	道南 (N)	噴火湾 (M)	地球岬突端から砂原町と鹿部町の町界までの地域	釧路西部 (20)	釧路町から白糠町まで
		渡島北部 (29)	長万部町から砂原町まで		
		渡島南部 (30)	鹿部町から恵山岬まで		
渡島	道南 (N)	道南 (N)	砂原町と鹿部町の町界から白神岬突端までの地域	十勝北部 (21)	音別町から豊頃町まで
				十勝南部 (22)	大樹町から広尾町まで
				海峽東部 (31)	恵山岬から函館市まで
渡島	道南 (N)	道南 (N)	砂原町と鹿部町の町界から白神岬突端までの地域	海峽西部 (32)	上磯町から白神岬まで

注: ( )内の記号は付図の記号と対応している。

(付図)

注 ..... は支庁界



# 北海道におけるさけ・ます人工ふ化放流事業実施体制

注1:水系欄の は海中飼育等実施沿岸域

2:捕獲実施魚種欄の は捕獲採卵河川(基準事業費対象)、 は補完河川のうち常時採卵、 は補完河川のうち不足時採卵

3:捕獲実施魚種欄の地区計、海区計には補完河川は除く。捕獲場欄の( )は補完河川。ふ化場欄中の太字はセンター、( )は道立

海区	地区	水系	捕獲実施魚種				捕獲場	放流実施魚種						ふ化場	
			サケ	カラフトマス	サクラマス	ベニザケ		サケ	カラフトマス	そ上系サクラマス		池産系サクラマス			ベニザケ
										稚魚	幼魚	稚魚	幼魚		
オホ	東部	ルシャ川													ルシャ
		岩尾別川					岩尾別								岩尾別
		遠音別川					(遠音別)								遠音別
		奥蔭別川					(奥蔭別)								奥蔭別
		斜里川					斜里								斜里 秋の川 来運
		網走東部													
	西部	止別川					(止別)								止別
		ト-フツ湖													神浦
		藻琴川					(藻琴)								藻琴
		網走川					網走								相生 上里 網走
		パイラギ川													パイラギ
		能取湖					(能取)								能取
		地区計	3	3	1	0	3	川10 海2	川10 海1	1	1	0	0	0	セ1,民14
イッ	中部	常呂川					常呂								北見支所 置戸 常呂
		湧別川					湧別								丸瀬布 湧別5線 湧別
		網走西部													
	西部	モベツ川													
		渚滑川					渚滑								渚滑 ウツ
		興部川													興部
		雄武川					(雄武)								
幌内川					幌内								幌内		
網走北部															
		地区計	4	4	0	0	4	川5 海2	川7 海2	0	0	0	0	0	セ1,民9
ク	西部	徳志別川					徳志別								徳志別
		北見幌別川					(北見幌別)								歌登 ケモナイ
		問牧川													問牧
	宗谷南部														
	中部	頓別川					頓別								頓別 中頓別 鬼河原 鬼志別
		知来別川					(知来別)								
		地区計	2	2	1	0	2	川5 海1	川4 海3	1	1	0	0	0	セ1,民7
		海区計	9	9	2	0	9	川5 海5	川21 海3	2	2	0	0	0	セ3,民30

注1:水系欄の は海中飼育等実施沿岸域

2:捕獲実施魚種欄の は捕獲採卵河川(基準事業費対象)、 は補完河川のうち常時採卵、 は補完河川のうち不足時採卵

3:捕獲実施魚種欄の地区計、海区計には補完河川は除く。捕獲場欄の( )は補完河川。ふ化場欄中の太字はセンター、( )は道立

海区	地区	水系	捕獲実施魚種				捕獲場	放流実施魚種						ふ化場		
			サケ	カラフトマス	サクラマス	ヘニザケ		サケ	カラフトマス	そ上系サクラマス		池産系サクラマス			ヘニザケ	
										稚魚	幼魚	稚魚	幼魚			
日	北	東ノドットマリ川														東ノドットマリ
		寿川														東利尻
		朝日川														朝日
		大空川														利尻
		大沢川														
		増幌川					(増幌)									
		声問川														
	宗谷西部															
	部	天塩川					天塩川 中川 美深									天塩 中川 北山 問寒別
		遠別川					遠別									初山別
		風連別川														
		築別川														
		羽幌川					(羽幌)									
		古丹別川														
		小平薬川					(小平薬)									
		信砂川					信砂									信砂 (道北)
	暑寒別川					暑寒別										
	留萌南部															
	<b>地区計</b>			<b>3</b>	<b>0</b>	<b>2</b>	<b>0</b>	<b>6</b>	<b>川13 海2</b>	<b>0</b>	<b>7</b>	<b>1</b>	<b>4</b>	<b>川1</b>	<b>0</b>	<b>セ2,道1,民8</b>
中	部	浜益川														
		厚田川					(厚田)									
		石狩川					千歳 余市								千歳 余市	
		余市川														
		沖村川														
		古平川					(古平)									
		美国川														
		積丹川														
余別川																
後志北部																
<b>地区計</b>			<b>2</b>	<b>0</b>	<b>1</b>	<b>0</b>	<b>2</b>	<b>川7 海1</b>	<b>0</b>	<b>1</b>	<b>1</b>	<b>6</b>	<b>川3</b>	<b>0</b>	<b>セ1,民2</b>	
海	南	珊内川													珊内	
		古宇川					(古宇)								神恵内	
		盆川														
		堀株川														
		野束川					野束								岩内	
		尻別川					尻別								真狩 京極 寿都	
		朱太川					朱太									
		大平川														
		泊川					(泊)									
		千走川													島牧 尻別 千走	
	後志南部															
	馬場川															
	利別川					利別								瀬棚		
	太櫓川															
	良瑠石川															
	白別川															
	見市川					(見市)								(道南)		
	相沼内川					(相沼内)								相沼内		
	青苗川															
	檜山北部															
部	突符川													乙部		
	厚沢部川					厚沢部								南檜山 上の国		
	天の川					天の										
	石崎川															
	小鴨津川															
	及部川													及部		
	檜山南部															
	<b>地区計</b>			<b>5</b>	<b>0</b>	<b>2</b>	<b>0</b>	<b>6</b>	<b>川15 海3</b>	<b>0</b>	<b>2</b>	<b>1</b>	<b>15</b>	<b>川16 海1</b>	<b>0</b>	<b>セ1,道1,民14</b>
<b>海区計</b>			<b>10</b>	<b>0</b>	<b>5</b>	<b>0</b>	<b>14</b>	<b>川35 海6</b>	<b>0</b>	<b>10</b>	<b>3</b>	<b>25</b>	<b>川20 海1</b>	<b>0</b>	<b>セ4,道2,民24</b>	



注1:水系欄の は海中飼育等実施沿岸域

2:捕獲実施魚種欄の は捕獲採卵河川(基準事業費対象)、 は補完河川のうち常時採卵、 は補完河川のうち不足時採卵

3:捕獲実施魚種欄の地区計、海区計には補完河川は除く。捕獲場欄の( )は補完河川、ふ化場欄中の太字はセンター、( )は道立

海区	地区	水系	捕獲実施魚種				捕獲場	放流実施魚種							ふ化場		
			サケ	カラフトマス	サクラマス	ベニザケ		サケ	カラフトマス	そ上系サクラマス		池産系サクラマス		ベニザケ			
										稚魚	幼魚	稚魚	幼魚				
根	北	ルサ川															
		モセカルベツ川															モセカルベツ
		サシルイ川					サシルイ										
		羅白川					羅白										羅白
		春茹古丹川					春茹古丹										春茹古丹
		植別川															植別
		根室北部															
		元崎無異川					(元崎無異)										元崎無異
		薫別川					薫別										薫別
		古多糠川															古多糠
	忠類川															忠類	
	伊茶仁川					伊茶仁										伊茶仁	
	標津川					標津										根室支所 中標津 標津	
根室中部																	
地区計			5	5	2	0	6	川10 海2	川8	1	2	0	0	0	セ2,民10		
室	南	当幌川					当幌									計根別 当幌	
		春別川					(春別)										
		床丹川					(床丹)									床丹	
	部	西別川					西別									虹別 奥西別 西別 本別	
		風蓮川					(風蓮)										
		別当賀川					別当賀									別当賀	
根室南部																	
地区計			3	3	0	0	3	川6 海1	川6	0	0	0	0	0	セ2,民6		
海区計			8	8	2	0	9	川16 海3	川14	1	2	0	0	0	セ4,民16		
え	東	根室以東														落石	
		幌戸川					(幌戸)										
		新川															
		藻散布川					(藻散布)										
		別寒辺牛川					(別寒辺牛)										
		釧路東部															
		チョロベツ川															
	部	釧路川					釧路									鶴居 美留和 標茶 オソツベツ 芦別	
		庶路川															
		茶路川														茶路	
釧路西部																	
地区計			1	1	0	1	1	川8 海3	川1 海1	0	0	0	0	1	セ1,民6		
以	西	音別川														音別	
		厚内川															
		十勝川					幕別 千代田									十勝 幕別 札内 大津	
	東	十勝北部															
		当縁川															
		歴舟川					(歴舟)									大樹 更生	
		小紋別川					(小紋別)									小紋別	
		豊似川															
		楽古川					(楽古)									楽古	
		広尾川					広尾									広尾	
音調津川																	
猿留川					(猿留)									猿留			
地区計			2	0	0	0	3	川11 海1	0	0	0	0	0	0	セ1,民10		
海区計			3	1	0	1	4	川19 海4	川1 海1	0	0	0	0	1	セ2,民16		

注1: 水系欄の は海中飼育等実施沿岸域

2: 捕獲実施魚種欄の は捕獲採卵河川(基準事業費対象)、 は補完河川のうち常時採卵、 は補完河川のうち不足時採卵

3: 捕獲実施魚種欄の地区計、海区計には補完河川は除く。捕獲場欄の( )は補完河川。ふ化場欄中の太字はセンター、( )は道立

海区	地区	水系	捕獲実施魚種				捕獲場	放流実施魚種						ふ化場	
			サケ	カラフトマス	サクラマス	ベニザケ		サケ	カラフトマス	そ上系サクラマス		池産系サクラマス			ベニザケ
										稚魚	幼魚	稚魚	幼魚		
え	日高	歌別川					歌別								歌別
		仁雁別川					(仁雁別)								
		様似川													
		日高幌別川					日高幌別								日高春別 日高幌別
		元浦川													元浦
		三石川					(三石)								三石
		静内川					静内								静内 豊畑
		新冠川					新冠								新冠
		厚別川													
		沙流川					沙流								沙流
	<b>地区計</b>	<b>5</b>	<b>0</b>	<b>0</b>	<b>1</b>	<b>5</b>	<b>川10</b>	<b>0</b>	<b>0</b>	<b>1</b>	<b>0</b>	<b>0</b>	<b>1</b>	<b>セ1,民8</b>	
り	胆振	鶴川					(鶴川)								
		安平川													
		錦多峰川					錦多峰								錦多峰
		社台川													
		白老川					白老								白老
		敷生川					敷生								敷生
		アヨロ川					アヨロ								アヨロ
		登別川					(登別)								登別
	<b>地区計</b>	<b>4</b>	<b>0</b>	<b>0</b>	<b>0</b>	<b>4</b>	<b>川7</b>	<b>0</b>	<b>0</b>	<b>0</b>	<b>0</b>	<b>0</b>	<b>1</b>	<b>セ1,民4</b>	
も	噴火湾	千舞別川													千舞別
		気仙川													気仙 関内
		長流川					(長流)								
		貫気別川					貫気別								貫気別
		胆振西部													
		静狩川													長万部
		長万部川					(長万部)								
		国縫川					(国縫)								
		遊楽部川					遊楽部								八雲 遊楽部
		落部川													
鳥崎川					鳥崎										
尾白内川													(森) 尾白内		
	<b>地区計</b>	<b>3</b>	<b>0</b>	<b>1</b>	<b>0</b>	<b>3</b>	<b>川11 海2</b>	<b>0</b>	<b>1</b>	<b>1</b>	<b>1</b>	<b>0</b>	<b>0</b>	<b>セ1,道1,民7</b>	
以	道南	鹿部川					鹿部								鹿部
		常路川					(常路)								
		大船川					(大船)								大船
		矢尻川					(矢尻)								椴法華
		渡島南部													
		尻岸内川					尻岸内								尻岸内
		原木川					(原木)								原木
		汐泊川					汐泊								汐泊
		大野川					(大野)								
		戸切地川					戸切地								上磯 上磯中野
		茂辺地川					茂辺地								茂辺地
		大当別川					(大当別)								
亀川					(亀川)								亀川		
木古内川															
知内川					知内								知内		
福島川					福島								福島		
海峡西部															
	<b>地区計</b>	<b>7</b>	<b>0</b>	<b>0</b>	<b>0</b>	<b>7</b>	<b>川15 海2</b>	<b>0</b>	<b>0</b>	<b>0</b>	<b>1</b>	<b>川1</b>	<b>0</b>	<b>セ1,民11</b>	
	<b>海区計</b>	<b>19</b>	<b>0</b>	<b>1</b>	<b>1</b>	<b>19</b>	<b>川43 海4</b>	<b>0</b>	<b>1</b>	<b>2</b>	<b>2</b>	<b>川1</b>	<b>2</b>	<b>セ4,道1,民30</b>	
	<b>北海道計</b>	<b>49</b>	<b>18</b>	<b>10</b>	<b>2</b>	<b>55</b>	<b>川133 海22</b>	<b>川36 海4</b>	<b>14</b>	<b>9</b>	<b>27</b>	<b>川21 海1</b>	<b>3</b>	<b>セ17,道3, 民116</b>	

捕獲水系 51 放流水系 174 (うち22の海中飼育等実施沿岸域を含む)

北海道におけるさけ・ます人工ふ化放流計画総括表

魚種	捕獲場数	捕獲数 (尾)	採卵数 (千粒)	ふ化場数	収容卵数 (千粒)	稚魚生産数 (千尾)	稚魚放流水系数	稚魚放流数 (千尾)	幼魚放流水系数	幼魚放流数 (千尾)	放流数総計 (千尾)
サケ	52 (60)	1,262,950	1,187,510	セ 14	セ 213,100	セ 179,200	川 133 海 22	セ 179,200			セ 179,200
				道 1	道 23,500	道 20,000		道 20,000			道 20,000
				民 97	民 950,910	民 796,700		民 796,700			民 796,700
				計 112	計 1,187,510	計 995,900		計 995,900			計 995,900
カラフトマス	18 (20)	380,500	166,900	セ 3	セ 9,000	セ 7,200	川 36 海 4	セ 7,200			セ 7,200
				民 29	民 157,900	民 126,000		民 126,000			民 126,000
				計 32	計 166,900	計 133,200		計 133,200			計 133,200
サクラマス (そ上系)	10	6,430	5,900	セ 10	セ 4,630	セ 3,975	川 14	セ 2,470	川 9	セ 1,040	セ 3,510
				道 1	道 920	道 780		道 780		道	道 780
				民 1	民 350	民 280		民 280		民	民 280
				計 12	計 5,900	計 5,035		計 3,530		計 1,040	計 4,570
サクラマス (池産系)				道 3	道 3,860	道 2,030	川 27	道 1,320	川 21 海 1	道 308	道 1,628
				民 5	民 4,540	民 3,330		民 1,320		民 1,470	民 2,790
				計 8	計 8,400	計 5,360		計 2,640		計 1,778	計 4,418
サクラマス (小計)	10	6,430	5,900	セ 10	セ 4,630	セ 3,975	川 40	セ 2,470	川 30 海 1	セ 1,040	セ 3,510
				道 3	道 4,780	道 2,810		道 2,100		道 308	道 2,408
				民 6	民 4,890	民 3,610		民 1,600		民 1,470	民 3,070
				計 19	計 14,300	計 10,395		計 6,170		計 2,818	計 8,988
ベニザケ	2	480	380	セ 3	セ 380	セ 305	川 1	セ 30	川 3	セ 210	セ 240
				計 3	計 380	計 305		計 30		計 210	計 240
北海道計	55 (62)	1,650,360	1,360,690	セ 17	セ 227,110	セ 190,680	川 152 海 22	セ 188,900	川 32 海 1	セ 1,250	セ 190,150
				道 3	道 28,280	道 22,810		道 22,100		道 308	道 22,408
				民 116	民 1,113,700	民 926,310		民 924,300		民 1,470	民 925,770
				計 136	計 1,369,090	計 1,139,800		計 1,135,300		計 3,028	計 1,138,328

捕獲場数の( )は補完河川のうちの常時採卵河川も含む。

ふ化場数は稚魚生産場及び幼魚生産場の合計数。

放流水系数の川は河川数、海は海中飼育等実施沿岸域数。

センターの収容卵数については、平成16年3月23日付けで北海道より通知された計画数とは若干異なる。

サ ケ



北海道におけるサケ人工ふ化放流計画表(海区・地区集計表)

海区	地区	捕獲数 (尾)	採卵数 (千粒)	道内移殖卵数		収容卵数 (千粒)	稚魚 生産数 (千尾)	稚魚 放流数 (千尾)
				供給卵数 (千粒)	受給卵数 (千粒)			
オホーツク	東 部	136,300	116,200			116,200	96,000	96,000
	中 部	109,300	93,900			93,900	77,500	77,500
	西 部	53,700	50,400	15,900	5,000	39,500	32,800	27,800
	海区計	299,300	260,500	15,900	5,000	249,600	206,300	201,300
日本海	北 部	51,000	52,100	6,000	15,900	62,000	51,800	57,600
	中 部	91,300	93,100	49,600		43,500	37,000	50,500
	南 部	58,200	59,400		55,300	114,700	97,700	83,400
	海区計	200,500	204,600	55,600	71,200	220,200	186,500	191,500
根 室	北 部	141,400	126,000			126,000	108,000	108,000
	南 部	107,700	96,000			96,000	82,400	82,400
	海区計	249,100	222,000	0	0	222,000	190,400	190,400
えりも以東	東 部	124,300	114,000			114,000	93,400	93,400
	西 部	163,400	150,000			150,000	123,500	123,500
	海区計	287,700	264,000	0	0	264,000	216,900	216,900
えりも以西	日 高	52,100	53,010			53,010	45,900	45,900
	胆 振	27,700	28,300	1,500	6,100	32,900	27,300	28,500
	噴火湾	62,050	65,600	11,700	1,500	55,400	47,000	48,800
	道 南	84,500	89,500	4,700	5,600	90,400	75,600	72,600
	海区計	226,350	236,410	17,900	13,200	231,710	195,800	195,800
北 海 道 計		1,262,950	1,187,510	89,400	89,400	1,187,510	995,900	995,900

# 北海道におけるサケ人工ふ化放流計画表

注1:捕獲場欄の( )は補完河川 2:ふ化場及び稚魚供給場欄の太字はセンター、( )は道 3:放流水系欄の は海中飼育等実施沿岸域

海 区	地 区	捕獲場	捕獲数 (尾)	採卵数 (千粒)	道内移殖卵数		ふ化場	収容卵数 (千粒)	稚魚 生産数 (千尾)	稚魚移動		放流水系	稚魚 放流数 (千尾)		
					供給卵数 (千粒)	受給卵数 (千粒)				供給場	稚魚数 (千尾)				
オ ホ	東	岩尾別	5,900	5,000	0	0	岩尾別	7,300	6,000	岩尾別	1,000	ルシャ川	1,000		
		(遠音別)							来運	1,000	遠音別川	1,000			
		(奥薬別)	2,300	2,000					秋の川	4,000	奥薬別川	4,000			
		斜里	69,700	59,600			斜里	13,200	11,600			斜里川	28,500		
							秋の川	18,500	15,200						
							来運	12,700	10,200						
	水											秋の川	2,200	網走東部	3,500
		(止別)							止別	6,100	5,000	来運	1,300	止別川	5,000
												相生	1,000	トーフツ湖	1,000
		(藻琴)							藻琴	8,800	7,000			藻琴川	7,000
		網走	58,400	49,600					相生	27,500	22,700			網走川	31,000
									上里	22,100	18,300				
		(能取)										上里	1,000	バイラギ川	1,000
								相生	5,000	網走南部	8,000				
								上里	3,000						
地区計		136,300	116,200				116,200	96,000				96,000			
イ ツ	中	常呂	24,000	20,600			置戸	17,000	14,000	湧別5線	2,000	常呂川	11,500		
		湧別	40,300	34,500			丸瀬布	19,500	16,200			湧別川	21,000		
							湧別5線	18,600	15,300						
	部									置戸	4,500	網走西部	6,500		
		渚滑	20,000	17,400			渚滑	17,400	14,500	湧別5線	2,000	渚滑川	11,500		
		(雄武)								幌内	2,000	雄武川	2,000		
		幌内	25,000	21,400			幌内	21,400	17,500			幌内川	10,500		
								湧別5線	6,500	網走北部	14,500				
								渚滑	3,000						
								幌内	5,000						
地区計		109,300	93,900				93,900	77,500				77,500			
ウ ク	西	徳志別	34,300	32,200	8,900	5,000	徳志別	13,300	11,100			徳志別川	11,100		
		(北見幌別)						歌登	2,600	2,000			北見幌別川	5,000	
								ケモマナイ	4,700	4,000					
	部							問牧	1,500	1,200			問牧川	1,200	
											歌登	1,000	宗谷南部	1,000	
		頓別	14,500	13,600	5,800		頓別	7,800	6,800			頓別川	6,800		
								中頓別	6,200	5,000					
						鬼志別	3,400	2,700							
(知来別)	4,900	4,600	1,200					鬼志別	2,700	知来別川	2,700				
地区計		53,700	50,400	15,900	5,000		39,500	32,800				27,800			
海区計		299,300	260,500	15,900	5,000		249,600	206,300				201,300			

注1:捕獲場欄の( )は補完河川 2:ふ化場及び稚魚供給場欄の太字はセンタ-、( )は道 3:放流水系欄の は海中飼育等実施沿岸域

海区	地区	捕獲場	捕獲数 (尾)	採卵数 (千粒)	道内移殖卵数		ふ化場	収容卵数 (千粒)	稚魚 生産数 (千尾)	稚魚移動		放流水系	稚魚 放流数 (千尾)					
					供給卵数 (千粒)	受給卵数 (千粒)				供給場	稚魚数 (千尾)							
日	北				5,000	15,900	東ノドットマリ	1,200	1,000			東ノドットマリ川	1,000					
							東利尻	8,200	7,000			寿川	3,100					
							朝日	4,800	4,000			朝日川	2,500					
							利尻	3,400	3,000			大空川	1,000					
		(増幌)										東利尻	600	大沢川	600			
												中頓別	4,000	増幌川	4,000			
												中頓別	1,000	宗谷西部	7,800			
												東利尻	3,300					
												朝日	1,500					
												利尻	2,000					
				天塩			24,800	25,300	5,000		天塩	5,900	5,000			天塩川	15,500	
				中川			2,800	2,900			中川	8,600	6,500					
				美深			900	900			北山	2,400	2,000					
											問寒別	2,500	2,000					
				遠別			8,400	8,600	1,000					(道北)	3,800	遠別川	4,600	
															京極	800		
															(道北)	1,000	風連別川	1,000
		(羽幌)													(道北)	1,700	羽幌川	1,700
(小平藻)											(道北)	1,000	小平藻川	1,000				
(信砂)	1,500	1,500					信砂	1,500			1,300	(道北)	3,000	信砂川	4,300			
暑寒別	12,600	12,900					(道北)	23,500			20,000			暑寒別川	8,000			
												(道北)	1,500	留萌南部	1,500			
地区計		51,000	52,100	6,000	15,900			62,000	51,800				57,600					
本	中				44,300						京極	3,000	浜益川	3,000				
		(厚田)										京極	2,000	厚田川	2,000			
		千歳	81,500	83,200					千歳	35,500	30,000			石狩川	30,000			
		余市	9,800	9,900			5,300		余市	4,600	4,000	真狩	2,000	余市川	6,500			
		(古平)							古平	3,400	3,000	真狩	1,500	古平川	5,500			
												京極	1,000					
												真狩	500	美国川	500			
												真狩	2,000	積丹川	2,000			
地区計		91,300	93,100	49,600	0			43,500	37,000				50,500					
海	南	(古宇)			7,600	28,900	神恵内	1,500	1,300	真狩	1,000	古宇川	2,300					
											真狩	400	盃川	400				
		野東	9,600	9,800					岩内	4,100	3,500	真狩	2,000	野東川	5,500			
		尻別	10,100	10,300					真狩	11,800	10,000			尻別川	7,000			
		(朱太)					5,300		京極	39,200	33,300							
		(泊)					2,600		寿都	5,300	4,500	京極	2,000	朱太川	6,500			
										島牧	2,600	2,200			泊川	2,200		
												京極	3,000	千走川	3,000			
												真狩	600	後志南部	600			
		利別	22,700	23,200						瀬棚	21,200	18,000	瀬棚	1,000	利別川	12,000		
														良瑠石川	1,000			
		(見市)											相沼内	500	見市川	4,500		
		(相沼内)							1,600	相沼内	3,600	3,000	京極	1,000				
													京極	4,000	檜山北部	9,000		
													瀬棚	5,000				
		厚沢部	10,100	10,300			600		南檜山	6,600	5,400	上ノ国	3,600	厚沢部川	8,500			
		天の	5,700	5,800			4,000		上ノ国	14,100	12,500	京極	3,000	天の川	7,900			
													京極	1,000	小鴨津川	1,000		
					4,700		及部	4,700	4,000		及部川	4,000						
									京極	4,000	檜山南部	4,500						
									南檜山	500								
地区計		58,200	59,400	0	55,300			114,700	97,700				83,400					
海区計		200,500	204,600	55,600	71,200			220,200	186,500				191,500					



注1:捕獲場欄の( )は補完河川 2:ふ化場及び稚魚供給場欄の太字はセンタ、( )は道 3:放流水系欄の は海中飼育等実施沿岸域

海区	地区	捕獲場	捕獲数 (尾)	採卵数 (千粒)	道内移殖卵数		ふ化場	収容卵数 (千粒)	稚魚 生産数 (千尾)	稚魚移動		放流水系	稚魚 放流数 (千尾)			
					供給卵数 (千粒)	受給卵数 (千粒)				供給場	稚魚数 (千尾)					
根	北									モセカルベツ 春苺古丹	3,000 1,000	ルサ川	4,000			
										モセカルベツ 春苺古丹	1,000	モセカルベツ川	4,000			
		羅白	10,000	8,800						羅白	5,700 4,900	400 200	羅白川	9,500		
		春苺古丹	10,000	8,800						春苺古丹	9,300 8,000	3,000 4,500	春苺古丹川	12,000		
										植別	7,100 6,000	500	植別川	3,000		
										春苺古丹 植別		1,000 500	根室北部	1,500		
		(元崎無異)								元崎無異	20,600	17,700	元崎無異川	13,000		
		薫別	10,000	8,800						薫別	11,700	10,000	薫別川	8,000		
		忠類								忠類	5,900	5,000	忠類川	5,000		
		伊茶仁	10,600	9,300						伊茶仁	9,300	8,000	伊茶仁川	8,000		
	部	標津	100,800	90,300						中標津 標津	25,600 23,300	22,000 20,000	標津川	38,000		
												薫別	2,000	根室中部	2,000	
		地区計	141,400	126,000	0	0			126,000	108,000				108,000		
		南	当幌	30,100	26,800						計根別	11,600	10,000	当幌川	10,000	
			(春別)										床丹	2,000	春別川	2,000
			(床丹)								床丹	15,200	13,000	床丹川	5,000	
			西別	虹別	69,700	62,200						虹別	29,100	25,000	西別川	43,000
				奥西別								奥西別	14,000	12,000		
西別										西別	14,000	12,000				
本別										本別	7,000	6,000				
(風蓮)											床丹 西別	2,000 3,000	風蓮川	5,000		
別当賀	7,900		7,000						別当賀	5,100	4,400	本別	2,600	別当賀川	7,000	
											床丹 西別 本別	4,000 3,000 3,400	根室南部	10,400		
地区計	107,700	96,000	0	0			96,000	82,400				82,400				
海区計	249,100	222,000	0	0			222,000	190,400				190,400				
え	東									落石	4,100	3,400				
		(幌戸)										落石	3,400	根室以東	3,400	
												オソツベツ	3,100	幌戸川	3,100	
		(藻散布)										オソツベツ	800	新川	800	
		(別寒辺牛)										美留和 オソツベツ 標茶	1,000 1,500 1,500	藻散布川	4,000	
												美留和 標茶	2,190 2,610	別寒辺牛川	4,800	
												美留和 オソツベツ 標茶	2,000 2,000 1,700	釧路東部	5,700	
												オソツベツ	2,000	チョロベツ川	2,000	
		部	釧路	124,300	114,000						鶴居 美留和 オソツベツ 標茶	29,600 34,700 20,700 14,800	23,800 28,700 17,000 12,300	釧路川	54,800	
													美留和	4,600	庶路川	4,600
												茶路	10,100	8,200	茶路川	8,200
												標茶	2,000	釧路西部	2,000	
	地区計		124,300	114,000	0	0			114,000	93,400				93,400		
	西											音別	11,100	9,000	音別川	9,000
													幕別	1,500	厚内川	1,500
			幕別 千代田	148,300	136,100						十勝 幕別 札内 大津	18,400 28,800 29,200 4,700	15,300 23,800 24,200 3,700	十勝川	60,500	
												幕別	3,000	十勝北部	3,000	
												更生	1,700	当縁川	1,700	
(歴舟)									大樹 更生	4,600 9,200	3,600 7,400	幕別	2,000	歴舟川	8,100	
(小紋別)									小紋別	4,600	3,700	更生	3,200	小紋別川	6,900	
(楽古)												広尾	3,000	豊似川	3,000	
楽古									楽古	9,200	7,600	広尾	400	楽古川	8,000	
広尾		10,500	9,700						広尾	22,000	18,200	広尾	3,000	広尾川	11,800	
(猿留)	4,600	4,200						猿留	8,200	7,000	猿留川	7,000				
地区計	163,400	150,000	0	0			150,000	123,500				123,500				
海区計	287,700	264,000	0	0			264,000	216,900				216,900				

注1:捕獲場欄の( )は補完河川 2:ふ化場及び稚魚供給場欄の太字はセンター、( )は道 3:放流水系欄の は海中飼育等実施沿岸域

海区	地区	捕獲場	捕獲数 (尾)	採卵数 (千粒)	道内移殖卵数		ふ化場	収容卵数 (千粒)	稚魚 生産数 (千尾)	稚魚移動		放流水系	稚魚 放流数 (千尾)			
					供給卵数 (千粒)	受給卵数 (千粒)				供給場	稚魚数 (千尾)					
え	日高	歌別	13,000	13,250			歌別	11,000	9,450			歌別川	6,800			
		(仁雁別)									歌別 2,650 日高幌別 850	仁雁別川	3,500			
											日高幌別 1,300	様似川	1,300			
		日高幌別	12,850	13,050			日高春別 8,900 日高幌別 8,900	3,400 8,900	3,000 7,650			日高幌別川	7,600			
							元浦 三石	3,000 5,120	2,600 4,500	日高春別 豊畑	900 500	元浦川 三石川	3,500 5,000			
		(三石)	5,600	5,720			<b>静内</b> 豊畑	7,300 5,950	6,400 5,000			静内川	9,000			
		静内	10,250	10,400			新冠	5,220	4,600	豊畑 新冠	400 1,000	新冠川 厚別川	4,000 1,000			
		新冠	5,700	5,770			沙流			豊畑	1,500	沙流川	4,200			
		沙流	4,700	4,820												
		地区計	52,100	53,010	0	0		53,010	45,900					45,900		
り	胆振	(鶴川)								錦多峰 白老 アヨロ 登別 千舞別	200 400 200 200 1,200	鶴川	2,200			
		錦多峰	3,550	3,650	1,500	6,100	錦多峰	4,400	3,700			錦多峰川	3,500			
											白老	800	社台川	800		
		白老	7,650	7,700			白老	9,700	8,200			白老川	7,000			
		敷生	9,700	10,000			敷生	10,000	8,000			敷生川	8,000			
		アヨロ	3,750	3,850			アヨロ	5,000	4,200			アヨロ川	4,000			
		(登別)	3,050	3,100			登別	3,800	3,200			登別川	3,000			
地区計	27,700	28,300	1,500	6,100		32,900	27,300					28,500				
も	火															
		(長流)	5,950	6,400							気仙 関内	500 3,000	長流川	3,500		
		貫気別	11,600	12,200	2,300	1,500	貫気別	5,500	4,700		千舞別	2,200	貫気別川	6,900		
											千舞別 気仙 関内	600 500 400	胆振西部	1,500		
							長万部	3,900	3,300				静狩川	2,300		
		(長万部)									長万部	1,000	長万部川	1,000		
		(国縫)									遊楽部	2,000	国縫川	2,000		
		遊楽部	33,500	35,400	3,800	1,500	<b>八雲</b> 遊楽部	8,500 19,200	7,500 16,200				遊楽部川	16,700		
											遊楽部	3,500	落部川	3,500		
西	湾	鳥崎	11,000	11,600	5,600	1,500					尾白内 椴法華	4,400 600	鳥崎川	5,000		
											椴法華	2,400	尾白内川	2,900		
											遊楽部	1,500	渡島北部	1,500		
		地区計	62,050	65,600	11,700	1,500		55,400	47,000					48,800		
		以	道	鹿部	4,000	4,300			鹿部	3,200	3,000		椴法華	900	鹿部川	2,900
				(常路)									鹿部	1,000	常路川	1,000
				(大船)	5,000	5,100			大船	3,100	2,800		椴法華	1,900	大船川	3,900
				(矢尻)					椴法華	22,200	17,200				矢尻川	4,000
													大船	800	渡島南部	800
				尻岸内	10,500	11,300			尻岸内	6,700	5,500		椴法華	2,000	尻岸内川	7,500
(原木)							原木	2,500	2,000		椴法華	500	原木川	2,500		
汐泊	9,600			10,200			汐泊	6,000	5,000		椴法華	3,400	汐泊川	8,400		
(大野)											椴法華	1,500	大野川	1,500		
戸切地	18,700			19,800			上磯 上磯中野	12,600 13,000	11,000 11,000				戸切地川	9,000		
西	南	茂辺地	17,200	18,100			茂辺地	2,100	1,800	上磯中野	7,800	茂辺地川	9,600			
		(大当別)									上磯	1,000	大当別川	2,000		
		(亀川)					亀川	3,000	2,500		上磯中野	1,000	亀川	3,500		
											上磯	1,000	木古内川	1,000		
		知内	16,500	17,500	4,700	5,600	知内	12,800	11,000				知内川	10,000		
		福島	3,000	3,200			福島	3,200	2,800		上磯中野 知内	200 1,000	福島川	4,000		
											上磯中野	1,000	海峡西部	1,000		
		地区計	84,500	89,500	4,700	5,600		90,400	75,600					72,600		
		海区計	226,350	236,410	17,900	13,200		231,710	195,800					195,800		
		北海道計	1,262,950	1,187,510	89,400	89,400		1,187,510	995,900					995,900		

(参考)北海道におけるサケ海中飼育詳細計画

海区	地区	沿岸域	稚魚移動		放流箇所	稚魚放流数(千尾)	備考	
			供給場	稚魚数(千尾)				
オホーツク	東部	網走東部	秋の川	1,200	文吉湾	1,200		
			秋の川	1,000	ウトロ漁港	1,000		
			来運	1,000	知布泊漁港	1,000		
			来運	300	斜里漁港	300		
		網走南部	相生	2,000	網走港	3,000	5,000	
			上里	1,000				
			相生	3,000				
		上里	2,000					
		地区計				6箇所	11,500	
		中部	網走西部	置戸	2,000	常呂漁港	2,000	
	置戸			1,000	サロマ第2湖口	1,000		
	置戸			1,500	サロマ湖トカロチ	2,000		
	湧別5線			500				
	湧別5線		1,500	湧別新港	1,500			
	網走北部		湧別5線	500	コムケ湖	1,500		
			渚滑	1,000				
			湧別5線	3,000	紋別港湾	5,000		
			渚滑	2,000				
			湧別5線	3,000	沙留漁港	3,000		
			幌内	3,000	興部漁港	3,000		
	幌内		1,000	元稲府漁港	1,000			
	幌内		1,000	幌内漁港	1,000			
	地区計					10箇所	21,000	
	西部	宗谷南部	歌登	125	音標漁港	125		
			歌登	125	乙忠部漁港	125		
			歌登	125	山白漁港	125		
			歌登	125	岡島漁港	125		
			歌登	125	徳志別漁港	125		
			歌登	125	枝幸港湾	125		
			歌登	125	問牧港湾	125		
歌登			125	目梨泊漁港	125			
地区計				8箇所	1,000			
海区計				24箇所	33,500			
日本海	北部	宗谷西部	東利尻	1,000	鬼脇港湾	2,500		
			朝日	1,500				
			利尻	2,000				
			東利尻	500				
			東利尻	1,200				
		東利尻	600	船泊港湾	600			
		中頓別	1,000	抜海漁港	1,000			
		(道北)	300	苫前漁港	300			
		(道北)	600	礼受漁港	600			
		(道北)	600	雄冬漁港	600			
	地区計				8箇所	9,300		
	中部	後志北部	1,000	美国漁港	1,000			
	地区計				1箇所	1,000		
	南部	後志南部	真狩	200	盃漁港	200		
			真狩	400	泊漁港	400		
		檜山北部	瀬棚	500	虻羅漁港	500		
			瀬棚	2,500	瀬棚港湾	2,500		
			瀬棚	2,000	鶴泊漁港	2,000		
			京極	2,000	久遠漁港	2,000		
			京極	2,000	長磯漁港	2,000		
			京極	1,000	乙部漁港	1,000		
		檜山南部	京極	1,500	江差港湾	1,500		
			南檜山	500	五勝手漁港	500		
			京極	1,000	石崎漁港	1,000		
			京極	500	小砂子漁港	500		
	地区計				12箇所	14,100		
	海区計				21箇所	24,400		

海区	地区	沿岸域	稚魚移動		放流箇所	稚魚放流数(千尾)	備考
			供給場	稚魚数(千尾)			
根室	北部	根室北部	春苧古丹	500	峰浜漁港	1,000	
			植別	500			
		春苧古丹	500	モイレウシ	500		
		根室中部	薫別	2,000	薫別漁港	2,000	
	地区計				3箇所	3,500	
	南部	根室南部	床丹	1,000	尾岱沼漁港	1,000	
			床丹	3,000	床丹地先	3,000	
			西別	3,000	風蓮湖	4,000	
			本別	1,000			
			本別	1,400	温根沼	1,400	
			本別	500	穂香	500	
	本別	500	トーサムボロ漁港	500			
	地区計				6箇所	10,400	
	海区計				9箇所	13,900	
えりも以東	東部	根室以東	落石	1,400	昆布盛地先	1,400	
			落石	1,000	三里浜地先	1,000	
		落石	1,000	沖根婦漁港	1,000		
		標茶	1,700	霧多布港湾	1,700		
		釧路東部	オソツベツ	2,000	厚岸漁港	4,000	
		美留和	2,000				
	釧路西部	標茶	1,000	老者舞漁港	1,000		
		標茶	1,000	昆布森漁港	1,000		
	地区計				7箇所	11,100	
	西部	十勝北部	幕別	3,000	厚内漁港	3,000	
地区計				1箇所	3,000		
海区計				8箇所	14,100		
えりも以西	噴火湾	胆振西部	気仙	500	有珠漁港	1,100	
			千舞別	600			
		関内	400	虻田漁港	400		
		渡島北部	遊楽部	1,500	落部漁港	1,500	
	地区計				3箇所	3,000	
	道南	渡島南部	大船	200	白尻漁港	200	
			大船	200	川汲漁港	200	
			大船	200	尾札部漁港	200	
大船			200	木直漁港	200		
海峡西部	上磯中野	1,000	浦和漁港	1,000			
地区計				5箇所	1,800		
海区計				8箇所	4,800		
全道計				70箇所	90,700		

# カラフトマス



北海道におけるカラフトマス人工ふ化放流計画表(海区・地区集計表)

海区	地区	捕獲数 (尾)	採卵数 (千粒)	道内移殖卵数		収容卵数 (千粒)	稚魚 生産数 (千尾)	稚魚 放流数 (千尾)
				供給卵数 (千粒)	受給卵数 (千粒)			
オホーツク	東 部	135,200	59,300			59,300	47,500	47,500
	中 部	74,800	32,800			32,800	26,200	26,200
	西 部	37,500	16,500			16,500	13,200	13,200
	海区計	247,500	108,600	0	0	108,600	86,900	86,900
日本海	北 部							
	中 部 南 部							
	海区計	0	0	0	0	0	0	0
根 室	北 部	61,900	27,100			27,100	21,500	21,500
	南 部	54,500	23,900			23,900	19,000	19,000
	海区計	116,400	51,000	0	0	51,000	40,500	40,500
えりも以東	東 部	16,600	7,300			7,300	5,800	5,800
	西 部							
	海区計	16,600	7,300	0	0	7,300	5,800	5,800
えりも以西	日 高 胆 振 噴火湾 道 南							
	海区計	0	0	0	0	0	0	0
北 海 道 計		380,500	166,900	0	0	166,900	133,200	133,200

# 北海道におけるカラフトマス人工ふ化放流計画表

注1:捕獲場欄の( )は補完河川 2:ふ化場及び稚魚供給場欄の太字はセンタ 3:放流水系欄の は海中飼育等実施沿岸域

海区	地区	捕獲場	捕獲数 (尾)	採卵数 (千粒)	道内移殖卵数		ふ化場	収容卵数 (千粒)	稚魚 生産数 (千尾)	稚魚移動		放流水系	稚魚 放流数 (千尾)	
					供給卵数 (千粒)	受給卵数 (千粒)				供給場	稚魚数 (千尾)			
オホ	東部						ルシャ	5,000	4,000			ルシャ川	4,000	
		岩尾別	29,600	13,000			岩尾別	10,000	8,000			岩尾別川	8,000	
		(遠音別)					遠音別	3,800	3,000			遠音別川	3,000	
		(奥薬別)	22,200	9,800			奥薬別	9,800	7,800			奥薬別川	7,800	
		斜里	59,700	24,800			秋の川 来運	6,600 5,900	5,300 4,700			斜里川	10,000	
		(止別)					止別	2,500	2,000			止別川	2,000	
							神浦	4,000	3,000			トーフツ湖	3,000	
		(藻琴)								網走	2,000	藻琴川	2,000	
		網走	23,700	11,700			網走	6,700	5,700			網走川	3,700	
							バイラギ	2,500	2,000			バイラギ川	2,000	
		(能取)					能取	2,500	2,000					
										能取	2,000	網走南部	2,000	
		地区計	135,200	59,300	0	0		59,300	47,500				47,500	
		イッ	中部	常呂	21,900	9,600			<b>北見支所</b>	1,200	1,000			常呂川
湧別	15,800			6,900			常呂	8,400	6,700			湧別川	5,000	
							湧別	6,900	5,500					
(モベツ)										常呂 湧別	2,900 500	網走西部	3,400	
渚滑	21,300			9,400			ウツ	5,600	4,500	ウツ	1,000	モベツ川	1,000	
							興部	3,800	3,000			渚滑川	2,500	
(雄武)										幌内	2,000	興部川	3,000	
幌内	15,800			6,900			幌内	6,900	5,500			雄武川	2,000	
										ウツ 幌内	1,000 500	幌内川	3,000	
												網走北部	1,500	
地区計	74,800			32,800	0	0		32,800	26,200				26,200	
西部	徳志別			19,100	8,400			<b>徳志別</b>	2,100	1,700			徳志別川	1,700
	(北見幌別)							歌登	1,800	1,300			北見幌別川	1,300
	頓別			17,300	7,600			鬼河原	5,600	5,000			頓別川	5,000
						鬼志別	7,000	5,200						
	(知来別)	1,100	500						鬼志別	5,200	知来別川	5,200		
地区計	37,500	16,500	0	0		16,500	13,200				13,200			
海区計	247,500	108,600	0	0		108,600	86,900				86,900			
根室	北部									春茹古丹	1,000	ルサ川	1,000	
		サシルイ	3,000	1,300						春茹古丹	1,000	サシルイ川	1,000	
		羅白	5,700	2,500						春茹古丹	1,000	羅白川	1,000	
		春茹古丹	14,400	6,300			春茹古丹	10,100	8,000			春茹古丹川	2,000	
		(元崎無異)								春茹古丹	3,000	元崎無異川	3,000	
							古多糠	5,000	4,000			古多糠川	4,000	
		伊茶仁	13,000	5,700			<b>伊茶仁</b>	5,700	4,500			伊茶仁川	4,500	
	南部	標津	25,800	11,300			中標津	5,700	4,500			標津川	5,000	
							標津	600	500					
		地区計	61,900	27,100	0	0		27,100	21,500				21,500	
	東部	当幌	21,700	9,500			当幌	7,600	6,000			当幌川	4,000	
		(春別)								当幌	2,000	春別川	2,000	
							床丹	1,300	1,000			床丹川	1,000	
		西別	25,800	11,300			西別	10,000	8,000			西別川	5,000	
(風運)									西別	3,000	風運川	3,000		
別当賀		7,000	3,100			別当賀	5,000	4,000			別当賀川	4,000		
地区計	54,500	23,900	0	0		23,900	19,000				19,000			
海区計	116,400	51,000	0	0		51,000	40,500				40,500			
えりも	東部						落石	1,900	1,500					
										落石	1,500	根室以東	1,500	
		釧路	16,600	7,300			芦別	5,400	4,300			釧路川	4,300	
地区計	16,600	7,300	0	0		7,300	5,800				5,800			
海区計	16,600	7,300	0	0		7,300	5,800				5,800			
北海道計	380,500	166,900	0	0		166,900	133,200				133,200			

(参考)北海道におけるカラフトマス海中飼育詳細計画

海区	地区	沿岸域	稚魚移動		放流水系	稚魚 放流数 (千尾)	備考	
			供給場	稚魚数 (千尾)				
オホーツク	東部	網走南部	能取	2,000	能取漁港	2,000		
		地区計			1箇所	2,000		
	中部	網走西部	常呂		1,000	サロマ第2湖口	1,000	
			常呂		400	浜佐呂間	400	
			常呂		1,500	富富士漁港	1,500	
			湧別		500	湧別新港	500	
		網走北部	ウツ		1,000	紋別港湾	1,000	
			幌内		500	沙留漁港	500	
	地区計				6箇所	4,900		
	海区計				7箇所	9,800		
以東	東部	根室以東	落石	1,500	落石地先	1,500		
	地区計			1,500	1箇所	1,500		
海区計				1,500	1箇所	1,500		
全道計					9箇所	13,300		





# サクラマス



北海道におけるサクラマス(そ上系 + 池産系)人工ふ化放流計画表(海区・地区集計表)

海区	地区	捕獲数 (尾)	採卵数 (千粒)	道内移殖卵数		収容卵数 (千粒)	稚魚 生産数 (千尾)	稚魚 放流数 (千尾)	幼魚生産 移行数 (千尾)	幼魚 放流数 (千尾)
				供給卵数 (千粒)	受給卵数 (千粒)					
オホーツク	東 部	1,390	700			700	650	400	250	200
	中 部									
	西 部	1,390	710			710	520	400	120	100
	海区計	2,780	1,410	0	0	1,410	1,170	800	370	300
日本海	北 部	1,280	1,190			2,570	1,690	1,310	360	280
	中 部	130	130		100	230	200	590	170	170
	南 部	1,180	2,250	330		8,730	6,225	3,100	2,585	1,910
	海区計	2,590	3,570	330	100	11,530	8,115	5,000	3,115	2,360
根 室	北 部	910	700			700	550	100	450	80
	南 部									
	海区計	910	700	0	0	700	550	100	450	80
えりも以東	東 部									
	西 部									
	海区計	0	0	0	0	0	0	0	0	0
えりも以西	日 高									10
	胆 振									
	噴火湾	150	220		230	660	560	180	290	60
	道 南							90		8
	海区計	150	220	0	230	660	560	270	290	78
北 海 道 計		6,430	5,900	330	330	14,300	10,395	6,170	4,225	2,818

# 北海道におけるサクラマス(そ上系)稚魚人工ふ化放流計画表

注1: 捕獲場欄の( )は補完河川 2: ふ化場、稚魚供給場及び幼魚生産場欄の太字はセンター、( )は道

海 区	地 区	捕獲場	捕獲数 (尾)	採卵数 (千粒)	道内移殖卵数		ふ化場	収容卵数 (千粒)	稚魚 生産数 (千尾)	稚魚移動		放流水系	稚魚 放流数 (千尾)	幼魚 生産場	幼魚生産 移行数 (千尾)
					供給卵数 (千粒)	受給卵数 (千粒)				供給場	稚魚数 (千尾)				
オホ ツク	東部	斜里	1,390	700			斜里	700	650			斜里川	400	斜里	250
	地区計		1,390	700	0	0		700	650				400		250
	西部	徳志別	1,390	710			徳志別	710	520			徳志別川	400	徳志別	120
	地区計		1,390	710	0	0		710	520				400		120
海区計			2,780	1,410	0	0		1,410	1,170				800		370
日 本 海	北 部	中川	280	270			天塩	270	200			天塩川	140	中川	60
										(道北)	150	遠別川	150		
										(道北)	50	築別川	50		
										(道北)	50	羽幌川	50		
										(道北)	60	古丹別川	60		
										(道北)	70	小平薬川	70		
										(道北)	400	信砂川	400		
	地区計		1,280	1,190	0	0	(道北)	920	780				920		60
	中部	千歳	130	130		100	千歳	230	200			石狩川	30	千歳	170
	地区計		130	130	0	100		230	200				30		170
南部	尻別	1,000	1,900	330		尻別	1,570	1,445			尻別川	690	尻別	175	
	朱太	180	350			寿都	350	280	尻別	580	朱太川	860			
地区計		1,180	2,250	330	0		1,920	1,725				1,550		175	
海区計			2,590	3,570	330	100		3,340	2,905				2,500		405
根 室	北部	伊茶仁	170	130											
		標津	740	570			根室支所	700	550			標津川	100	根室支所	450
	地区計		910	700	0	0		700	550				100		450
海区計			910	700	0	0		700	550				100		450
えり も 以 西	噴火湾	遊楽部	150	220		230	八雲	450	410			遊楽部川	130	八雲	280
	地区計		150	220	0	230		450	410				130		280
海区計			150	220	0	230		450	410				130		280
北海道計			6,430	5,900	330	330		5,900	5,035				3,530		1,505

# 北海道におけるサクラマス(そ上系)幼魚人工ふ化放流計画表

注:幼魚生産場及び幼魚供給場欄はセンタ-

海 区	地 区	幼魚生産場	稚魚 収容数 (千尾)	幼魚 生産数 (千尾)	幼魚移動		放流水系	幼魚放流数 (千尾)		
					供給場	幼魚数 (千尾)		0+秋	1+春	計
オ ホ ー ツ ク	東 部	斜里	250	200			斜里川	100	100	200
	地区計		250	200				100	100	200
	西 部	徳志別	120	100			徳志別川	100		100
	地区計		120	100				100	0	100
海区計			370	300				200	100	300
日 本 海	北 部	中川	90	80			天塩川	80		80
	地区計		90	80				80	0	80
	中 部	千歳	170	150			石狩川	40	30	70
	地区計		170	150				40	30	70
	南 部	尻別	175	160	千歳 八雲	80 200	尻別川	220	220	440
	地区計		175	160				220	220	440
海区計			435	390				340	250	590
根 室	北 部	伊茶仁*			根室支所	30	伊茶仁川		30	30
	根室支所		100	80			標津川	20	30	50
	地区計		100	80				20	60	80
海区計			100	80				20	60	80
え り も 以 西	日 高				敷生	10	静内川		10	10
	地区計		0	0				0	10	10
	胆 振	敷生	17	10						
	地区計		17	10				0	0	0
	噴 火 湾	八雲	280	260			遊楽部川		60	60
地区計		280	260				0	60	60	
海区計			297	270				0	70	70
北海道計			1,202	1,040				560	480	1,040

\* 根室支所から秋放流後、生産場を伊茶仁へ移動。

# 北海道におけるサクラマス(池産系)稚魚人工ふ化放流計画表

注:ふ化場、稚魚供給場及び幼魚生産場欄の( )は道

海区	地区	採卵系群	ふ化場	収容卵数 (千粒)	稚魚 生産数 (千尾)	稚魚移動		放流水系	稚魚 放流数 (千尾)	幼魚 生産場	幼魚生産 移行数 (千尾)		
						供給場	稚魚数 (千尾)						
本 海	北 部					(道北)	20	増幌川	20				
						(道北)	20	声間川	20				
						(道北)	300				初山別	300	
						(道北)	150		信砂川	150			
		熊石暑寒系	(道北)		1,380	710			暑寒別川	200			
		地区計			1,380	710				390		300	
	中 部						(道北)	20	浜益川	20			
							真狩	130	余市川	130			
							真狩	30	沖村川	30			
							真狩	80	古平川	80			
							真狩	200	美国川	200			
							真狩	100	余別川	100			
		地区計			0	0				560		0	
	南 部	森尻別系	珊内		840	620					珊内	620	
							真狩	180	古宇川	180			
							真狩	80	盃川	80			
							真狩	50	堀株川	50			
							真狩	100	野束川	100			
		森尻別系	真狩		1,300	950							
								千走	120	大平川	120		
								千走	125	泊川	125		
		森尻別系	千走		1,300	950					千走	580	
								(道南)	80	馬場川	80		
								(道南)	120	太櫓川	120		
							(道南)	80	白別川	80			
熊石尻別系	(道南)		2,100	1,050				見市川	50	(道南)	400		
森尻別系			170	120									
熊石尻別系	乙部		1,100	810		(道南)	90	相沼内川	90				
						(道南)	90	突符川	90				
						(道南)	120	天の川	120				
						(道南)	140	石崎川	140				
	地区計			6,810	4,500				1,550		2,410		
	海区計			8,190	5,210				2,500		2,710		
えりも 以西	噴火湾					(森)	50	鳥崎川	50				
	森尻別系	(森)		210	150					(森)	10		
	地区計			210	150				50		10		
	道南					(森)	90	汐泊川	90				
	地区計			0	0				90		0		
	海区計			210	150				140		10		
	北海道計			8,400	5,360				2,640		2,720		

# 北海道におけるサクラマス(池産系)幼魚人工ふ化放流計画表

注1:幼魚生産場及び幼魚供給場欄の( )は道 2:放流水系欄の は海中飼育等実施沿岸域

海区	地区	幼魚生産場	稚魚 収容数 (千尾)	幼魚 生産数 (千尾)	幼魚移動		放流水系	幼魚放流数 (千尾)			
					供給場	幼魚数 (千尾)		0+秋	1+春	計	
日本海	北部	初山別	300	200			風連別川		200	200	
	地区計		300	200				0	200	200	
	中部					千走	60	余市川		60	60
						千走	20	古平川		20	20
						千走	20	余別川		20	20
	地区計		0	0				0	100	100	
	南部	珊内		620	500			珊内川		100	100
						珊内	40	古宇川	40		40
						珊内	50	釜川		50	50
						珊内	260	堀株川	210	50	260
						珊内	50	野束川		50	50
						千走	10	大平川	10		10
						千走	10	泊川	10		10
		千走		280	220			千走川		100	100
						乙部	68	馬場川		68	68
						乙部	68	太櫓川		68	68
						乙部	68	白別川		68	68
			(道南)	400	300			見市川		230	230
		道部					(道南)	70	相沼内川		70
						乙部	68	青苗川		68	68
	乙部		950	550							
						乙部	70	突符川		70	70
						乙部	68	石崎川		68	68
					乙部	140	檜山南部 (乙部漁港)		140	140	
地区計			2,250	1,570				270	1,200	1,470	
海区計		2,550	1,770				270	1,500	1,770		
えりも以西	噴火湾	(森)	10	8							
	地区計		10	8				0	0	0	
	道南				(森)	8	大船川		8	8	
地区計		0	0				0	8	8		
海区計		10	8				0	8	8		
北海道計		2,560	1,778				270	1,508	1,778		





# ベニザケ



北海道におけるベニザケ人工ふ化放流計画表(海区・地区集計表)

海区	地区	捕獲数 (尾)	採卵数 (千粒)	道内移殖卵数		収容卵数 (千粒)	稚魚 生産数 (千尾)	稚魚 放流数 (千尾)	幼魚生産 移行数 (千尾)	幼魚 放流数 (千尾)
				供給卵数 (千粒)	受給卵数 (千粒)					
オホーツク	東 部									
	中 部									
	西 部									
	海区計	0	0	0	0	0	0	0	0	0
日本海	北 部									
	中 部								75	
	南 部									
	海区計	0	0	0	0	0	0	0	75	0
根 室	北 部									
	南 部									
	海区計	0	0	0	0	0	0	0	0	0
えりも以東	東 部	160	140			140	120		120	100
	西 部									
	海区計	160	140	0	0	140	120	0	120	100
えりも以西	日 高	320	240			240	185	30	80	60
	胆 振									50
	噴火湾 道 南									
	海区計	320	240	0	0	240	185	30	80	110
北 海 道 計		480	380	0	0	380	305	30	275	210

## 北海道におけるベニザケ稚魚人工ふ化放流計画表

注:ふ化場、稚魚供給場及び幼魚生産場欄はセンタ-

海 区	地 区	捕獲場	捕獲数 (尾)	採卵数 (千粒)	道内移殖卵数		ふ化場	収容卵数 (千粒)	稚魚 生産数 (千尾)	稚魚移動		放流水系	稚魚 放流数 (千尾)	幼魚 生産場	幼魚生産 移行数 (千尾)
					供給卵数 (千粒)	受給卵数 (千粒)				供給場	稚魚数 (千尾)				
日本海	中部									静内	75			千歳	75
	地区計		0	0	0	0		0	0				0		75
海区計			0	0	0	0		0	0				0		75
えりも 以東	東部	釧路	160	140			鶴居	140	120					鶴居	120
	地区計		160	140	0	0		140	120				0		120
海区計			160	140	0	0		140	120				0		120
えりも 以西	日高	静内	320	240			静内	240	185			静内川	30	静内	80
	地区計		320	240	0	0		240	185				30		80
海区計			320	240	0	0		240	185				30		80
北海道計			480	380	0	0		380	305				30		275

## 北海道におけるベニザケ幼魚人工ふ化放流計画表

注:幼魚生産場及び幼魚供給場欄はセンタ-

海 区	地 区	幼魚生産場	稚魚 収容数 (千尾)	幼魚 生産数 (千尾)	幼魚移動		放流水系	幼魚放流数 (千尾)		
					供給場	幼魚数 (千尾)		0*秋	1*春	計
日本海	中部	千歳	75	50						
	地区計		75	50				0	0	0
海区計			75	50				0	0	0
えりも 以東	東部	鶴居	120	100			釧路川	50	50	100
	地区計		120	100				50	50	100
海区計			120	100				50	50	100
えりも 以西	日高	静内	80	60			静内川		60	60
	地区計		80	60				0	60	60
	胆振				千歳	50	安平川		50	50
地区計			0	0				0	50	50
海区計			80	60				0	110	110
北海道計			275	210				50	160	210

## 本州におけるさけ・ます人工ふ化放流計画



# 本州における海区・地区及び沿岸域の区分表

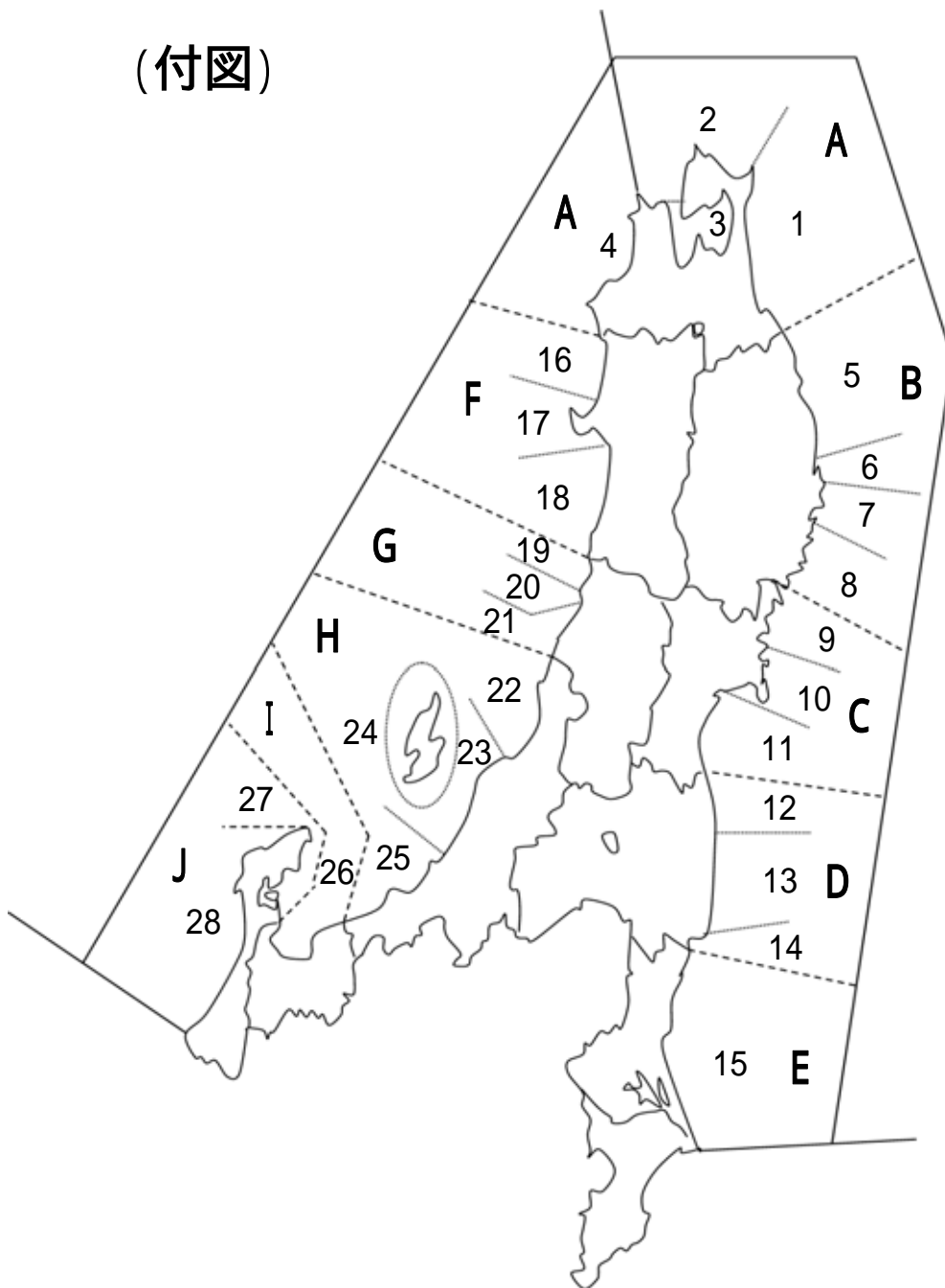
本州における海区・地区及び沿岸域の区分表

海区	県	地区	地区の範囲	増殖河川名	沿岸域名一覧	
太平洋 ( )	青森 (A)	青森太平洋 (1)	青森県と岩手県の県境から尻屋崎突端までの地域	新井田川～ 東通老部川		
		津軽海峡 (2)	尻屋崎突端から佐井村と脇野沢村の村界及び竜飛崎突端から今別町と平館村の町村界に至る津軽海峡に面した地域	大畑川		
		陸奥湾 (3)	佐井村と脇野沢村の村界から今別町と平館村の町村界に至る陸奥湾に面した地域	川内川～ 清水川		
日本海 ( )		青森日本海 (4)	竜飛岬突端から青森県と秋田県の県境までの地域	岩木川～ 笹内川	大戸瀬	
太平洋 ( )	岩手 (B)	岩手県北部 (5)	青森県と岩手県の県境から田老町と宮古市の市町界までの地域	川尻川～ 田老川	田老港	
		宮古 (6)	宮古市の地域	閉伊川～ 重茂川	宮古湾、重茂地先	
		山田・大槌 (7)	宮古市と山田町の市町界から大槌町と釜石市の市町界までの地域	大沢川～ 鶴住居川	山田湾	
		岩手県南部 (8)	大槌町と釜石市の市町界から岩手県と宮城県の県境までの地域	甲子川～ 気仙川		
	宮城 (C)	気仙沼 (9)	岩手県と宮城県の県境から志津川町と北上町の町界までの地域	気仙沼大川～ 水戸辺川		
		石巻 (10)	志津川町と北上町の町界から石巻市と鳴瀬町の市町界までの地域(岩手県北上川水系を含む)	北上川～ 後川		
		塩釜 (11)	石巻市と鳴瀬町の市町界から宮城県と福島県の県境までの地域(福島県阿武隈川水系を含む)	鳴瀬川～ 阿武隈川		
	福島 (D)	福島県北部 (12)	宮城県と福島県の県境から小高町と浪江町の町界までの地域	宇多川～ 小高川		
		福島県中部 (13)	小高町と浪江町の町界からいわき市四倉漁協地区までの地域	請戸川～ 夏井川		
		福島県南部 (14)	いわき市沼之内漁協地区から福島県と茨城県の県境までの地域	鮫川		
	茨城 (E)	茨城 (15)	茨城県の地域	常陸久慈川～ 利根川		
	日本海 ( )	秋田 (F)	秋田県北部 (16)	青森県と秋田県の県境から八竜町と若美町の町界までの地域	真瀬川～ 米代川	
			秋田県中部 (17)	八竜町と若美町の町界から天王町と秋田市の市町界までの地域	野村川	
			秋田県南部 (18)	天王町と秋田市の市町界から秋田県と山形県の県境までの地域	雄物川～ 川袋川	
		山形 (G)	山形県北部 (19)	秋田県と山形県の県境から遊佐町と酒田市の市町界までの地域	月光川～ 日向川	
山形県中部 (20)			最上川の地域	最上川		
山形県南部 (21)			酒田市と鶴岡市の市界から山形県と新潟県の県境までの地域	赤川～ 庄内小国川	鶴岡	
新潟 (H)		下越 (22)	山形県と新潟県の県境から新潟市と黒崎町の市町界までの地域	山北大川～ 信濃川		
		中越 (23)	新潟市と黒崎町の市町界から柏崎市と柿崎町の市町界までの地域(信濃川水系上流域を含む)	加茂川～ 谷根川		
		佐渡 (24)	佐渡島の地域	樺川～ 貝喰川		
		上越 (25)	柏崎市と柿崎町の市町界から新潟県と富山県の県境までの地域	桑取川～ 田海川		
富山 (I)		富山 (26)	富山県の地域	小川～ 小矢部川		
石川 (J)		内浦 (27)	富山県と石川県の県境から能登半島禄剛崎までの地域	-		
		外浦 (28)	能登半島禄剛崎から石川県と福井県の県境までの地域	米町川～ 手取川		

注: ( )内の記号は付図の記号と対応している。



(付図)



本州におけるさけ・ます人工ふ化放流事業実施体制

注1:水系欄の ( ) は海中飼育等実施沿岸域 2:ふ化場欄の ( ) は県立

県	海区	地区	水系	捕獲実施魚種		捕獲場	放流実施魚種				ふ化場		
				サケ	サクラマス		サケ	そ上系サクラマス		池産系サクラマス		表記名(略称)	正式名称または通称名
								稚魚	幼魚	稚魚	幼魚		
青森	太平洋	青森太平洋	新井田川			新井田					新井田第1 新井田第2	新井田ふ化場 旧新井田ふ化場	
			馬淵川			馬淵					馬淵	馬淵川ふ化場	
			五戸川			五戸							
			奥入瀬川			奥入瀬					奥入瀬	奥入瀬川ふ化場	
	津軽海峡	陸奥	青森日本海	東通老部川			東通老部				東通老部	老部川ふ化場	
				大畑川			大畑				大畑	大畑川ふ化場	
				川内川			川内				川内	川内川ふ化場	
				野辺地川			野辺地				野辺地	野辺地川ふ化場	
	日本海	青森日本海	清水川			清水				清水	清水川ふ化場		
			岩木川			岩木				岩木	岩木川ふ化場		
			鳴沢川			鳴沢							
			中村川			中村							
			青森赤石川			青森赤石				青森赤石	赤石川ふ化場		
			大戸瀬										
追良瀬川					追良瀬				追良瀬	追良瀬川ふ化場			
吾妻川 笹内川					笹内				笹内	笹内川ふ化場			
<b>青森県計</b>				<b>15</b>	<b>3</b>	<b>15</b>	<b>川15 海1</b>	<b>1</b>	<b>2</b>	<b>1</b>	<b>3</b>	<b>民13</b>	
岩手	太平洋	岩手県北部	川尻川			川尻					川尻	川尻川さけ人工ふ化場	
			有家川			有家					有家	有家川さけ人工ふ化場	
			高家川			高家					高家	高家川さけ人工ふ化場	
			岩手久慈川			岩手久慈					岩手久慈	久慈川さけ人工ふ化場	
			宇部川			宇部							
			安家川			安家				宇部 安家 (県北)		野田村漁協さけ人工ふ化場 下安家さけ人工ふ化場 県北さけ・ますふ化場	
			普代川			普代				普代	普代川さけ人工ふ化場		
			明戸川			明戸				明戸	明戸川さけ人工ふ化場		
		小本川			小本				小本	小本川さけ・ます人工ふ化場			
		撰待川			撰待				撰待	撰待川さけ人工ふ化場			
		田老川			田老				田老	田老川さけ人工ふ化場			
		田老港											
		宮古	閉伊川			閉伊				閉伊	松山さけ人工ふ化場		
			津軽石川			津軽石				津軽石	津軽石さけ人工ふ化場		
			宮古湾										
			重茂川			重茂				重茂	重茂川さけ人工ふ化場		
	山田・大槌	重茂地先											
		大沢川			大沢				大沢	大沢川さけ人工ふ化場			
		関口川			関口				関口	関口川さけ人工ふ化場			
		織笠川			織笠				織笠	織笠川さけ人工ふ化場			
		山田湾											
		大槌川			大槌				大槌	大槌川さけ・ます人工ふ化場			
		小鎚川			小鎚				小鎚	小鎚川さけ人工ふ化場			
		鷓住居川			鷓住居				鷓住居	鷓住居川さけ人工ふ化場			
	岩手県南部	甲子川			甲子				甲子	甲子川さけ人工ふ化場			
		片崖川			片崖				片崖	片崖川さけ人工ふ化場			
		熊野川			熊野				熊野	熊野川さけ人工ふ化場			
		吉浜川			吉浜				吉浜	吉浜川さけ人工ふ化場			
		浦浜川			浦浜				浦浜	浦浜川さけ人工ふ化場			
		綾里川			綾里				綾里	綾里川さけ人工ふ化場			
		盛川			盛川				盛川	盛川さけ人工ふ化場			
	石巻	気仙川			気仙				気仙 陸前高田	気仙川さけ人工ふ化場 陸前高田さけ・ます人工ふ化場			
北上川				石川部 築彦 葛丸 稗貴 猿ヶ石 豊沢 飯豊 和賀 胆沢 衣川 磐井 砂鉄				石川部 築彦 葛丸 稗貴 猿ヶ石 豊沢 飯豊 和賀 胆沢 衣川 磐井 砂鉄	石川ふ化場 築川ふ化場 彦部川ふ化場 葛丸川ふ化場 稗貴川ふ化場 猿ヶ石川ふ化場 豊沢川ふ化場 飯豊川ふ化場 和賀川ふ化場 胆沢川ふ化場 衣川ふ化場 磐井川ふ化場 砂鉄川ふ化場				
<b>岩手県計</b>				<b>29</b>	<b>1</b>	<b>41</b>	<b>川29 海4</b>	<b>0</b>	<b>1</b>	<b>0</b>	<b>1</b>	<b>県1,民42</b>	

注1:水系欄の 1は海中飼育等実施沿岸域 2:ふ化場欄の( )は県立

県	海区	地区	水系	捕獲実施魚種		捕獲場	放流実施魚種				ふ化場		
				サケ	サクラマス		サケ	その上系サクラマス		池産系サクラマス		表記名(略称)	正式名称または通称名
								稚魚	幼魚	稚魚	幼魚		
宮城	太平洋	気仙沼	気仙沼大川			気仙沼大川						気仙沼大川	気仙沼鮭漁業生産組合ふ化場
			津谷川			小泉						小泉	本吉町さげ人工ふ化場
			八幡川			八幡						志津川町	志津川町営さげふ化場
			水尻川			水尻							
			折立川			折立							
	平	石巻	北上川			旧北上						大嶺	北上川漁協大嶺さげふ化場
						二股						追波	北上追波漁協合戦谷さげふ化場
						南沢						築館	築館町営さげふ化場
						新北上						江合	江合川さげふ化場
						野川						大原	大原川さげ人工ふ化場
		塩釜	阿武隈川	大原川			大原					女川町	女川町さげますふ化場
				御前川			御前					牡鹿町	牡鹿町さげます増殖ふ化場
				後川			後川					石神	鳴瀬吉田川漁協石神さげふ化場
				鳴瀬川			鳴瀬					吉田	鳴瀬吉田川漁協吉田川ふ化場
		釜	阿武隈川	高城川			高城					松島町	松島町さげますふ化場
				七北田川			七北田					泉	泉ふ化場
				名取川			名取					郡山	広瀬名取川漁協郡山ふ化場
						白石						白石	白石川漁協さげふ化場
						内子						丸森	丸森町さげふ化場
<b>宮城県計</b>				<b>15</b>	<b>0</b>	<b>27</b>	<b>川15</b>	<b>0</b>	<b>0</b>	<b>0</b>	<b>0</b>	<b>0</b>	<b>民19</b>
福島	太平洋	福島県北部	福釜	阿武隈川		阿武隈					阿武隈	阿武隈川ふ化場	
			宇多川			宇多					宇田川	宇田川ふ化場	
			真野川			真野					真野	真野川ふ化場	
			新田川			新田					新田	新田川ふ化場	
			小高川			小高					小高	小高川ふ化場	
	福島県中部	請戸川			請戸						泉田	泉田川ふ化場	
		熊川			熊川					熊川	熊川ふ化場		
		富岡川			富岡					富岡	富岡川ふ化場		
		井出川			井出					井出	井出川ふ化場		
		木戸川			木戸					木戸	木戸川ふ化場		
夏井川			夏井					夏井	夏井川ふ化場				
福島県南部	鮫川			鮫川					鮫川	鮫川ふ化場			
<b>福島県計</b>				<b>12</b>	<b>0</b>	<b>12</b>	<b>川11</b>	<b>0</b>	<b>0</b>	<b>0</b>	<b>0</b>	<b>0</b>	<b>民12</b>
茨城	太平洋	茨城	常陸久慈川			常陸久慈					常陸久慈	久慈川漁協さげふ化場	
			那珂川			那珂					那珂	那珂川漁協さげふ化場	
			利根川			鬼怒					鬼怒小貝	鬼怒小貝漁協さげふ化場	
<b>茨城県計</b>				<b>3</b>	<b>0</b>	<b>3</b>	<b>川3</b>	<b>0</b>	<b>0</b>	<b>0</b>	<b>0</b>	<b>民3</b>	
秋田	日本海	秋田県北部	真瀬川			真瀬					真瀬	真瀬川ふ化場	
			米代川			阿仁					阿仁	阿仁川ふ化場	
						藤琴					(水産振興センター) 藤琴	秋田県水産振興センター藤琴川ふ化場	
	秋田県中部	野村川			野村						野村	野村川ふ化場	
		雄物川			玉川					大曲市営	玉川ふ化場		
		君ヶ野			君ヶ野					君ヶ野	君ヶ野川ふ化場		
		衣川			衣川					衣川	衣川ふ化場		
		子吉川			石沢					石沢	石沢川ふ化場		
		西目川			鮎川					鮎川	鮎川ふ化場		
		秋田赤石川			西目					西目	西目川ふ化場		
		象潟川			象潟					秋田赤石	赤石川ふ化場		
奈曹川			奈曹					象潟	象潟川ふ化場				
川袋川			川袋					関	奈曹川ふ化場				
<b>秋田県計</b>				<b>10</b>	<b>1</b>	<b>12</b>	<b>川12</b>	<b>0</b>	<b>1</b>	<b>1</b>	<b>1</b>	<b>民14</b>	

注1:水系欄の 1は海中飼育等実施沿岸域 2:ふ化場欄の ( )は県立

県	海区	地区	水系	捕獲実施魚種		捕獲場	放流水系魚種				ふ化場			
				サケ	サクラマス		サケ	そ上系サクラマス		池産系サクラマス		表記名(略称)	正式名称または通称名	
								稚魚	幼魚	稚魚	幼魚			
山形	日	山形県北部	月光川			牛滝 渡淵 洗沢 高瀬						箕輪川 榊川 洗沢 高瀬 内水面水産センター	箕輪川ふ化場 榊川ふ化場 洗沢ふ化場 高瀬川ふ化場 内水面水産センター	
			日向川			日向					日向	日向川ふ化場		
	本	山形県中部	最上川			立谷 鮭川 角川 小国 丹生 富並 寒河江 月布 赤川					清川 最上 古口 長者原 丹生 富並 寒河江 (古寺) 赤川	清川ふ化場 最上ふ化場 古口ふ化場 長者原ふ化場 丹生川ふ化場 富並川ふ化場 寒河江川ふ化場 山形県サクラマス古寺ふ化場 赤川ふ化場		
			赤川			赤川					赤川	赤川ふ化場		
			鶴岡											
	山形県南部	五十川			五十						山戸	山戸ふ化場		
		庄内小国川			庄内小国						庄内小国	庄内小国川ふ化場		
<b>山形県計</b>				<b>6</b>	<b>2</b>	<b>16</b>	<b>川6</b>	<b>海1</b>	<b>0</b>	<b>0</b>	<b>6</b>	<b>2</b>	<b>県1,民16</b>	
新潟	日	下越	山北大川			山北大川							山北大川	大川ふ化場
			勝木川			勝木						勝木	勝木川ふ化場	
			三面川			三面						三面	三面川ふ化場	
			荒川			荒川						荒川	荒川ふ化場	
			胎内川			胎内						胎内	胎内川ふ化場	
			加治川			加治						加治	加治川ふ化場	
	本	中越	阿賀野川			阿賀野 小阿賀野						阿賀野	阿賀野川ふ化場	
			信濃川			信濃 能代 加茂 五十嵐 大河津分水 魚野 清津 谷根					信濃 能代 加茂 五十嵐 雲洞 浦佐 中魚沼 柏崎	信濃川ふ化場 能代川ふ化場 加茂川ふ化場 五十嵐川ふ化場 雲洞ふ化場 浦佐ふ化場 清津川ふ化場 柏崎さげ公園ふ化場		
			谷根川			谷根						谷根	谷根川ふ化場	
			樺川			樺川						樺川	樺川ふ化場	
			貝喰川			貝喰						貝喰	貝喰川ふ化場	
	潟	上越	桑取川			桑取						桑取	桑取川ふ化場	
			名立川			名立					名立	名立川ふ化場		
			能生川			能生					能生	能生川ふ化場		
			早川			早川						早川	早川ふ化場	
			海川			海川						海川	海川ふ化場	
			姫川			姫川					姫川	姫川ふ化場		
<b>新潟県計</b>				<b>16</b>	<b>4</b>	<b>23</b>	<b>川18</b>	<b>4</b>	<b>0</b>	<b>8</b>	<b>0</b>	<b>民19</b>		
富山	日本海	富山	小川			小川							小川さげ・ますふ化場	
			黒部川			黒部						黒部	黒部川増殖場	
			片貝川			片貝						片貝	片貝川さげ・ますふ化場	
			早月川			早月						早月	早月川さげ・ますふ化場	
			常願寺川			常願寺						常願寺	常願寺川ふ化場	
			神通川			神通 井田 熊野						神通 神通ます 婦負	神通川鮭鱒増殖場 神通川アユ・マス増殖場 婦負漁協ふ化場	
			庄川			庄川						庄川	庄川養魚場	
<b>富山県計</b>				<b>8</b>	<b>3</b>	<b>10</b>	<b>川8</b>	<b>2</b>	<b>2</b>	<b>2</b>	<b>2</b>	<b>民9</b>		
石川	日本海	外浦	米町川			米町							(美川)	水産総合センター生産部美川事業所
			手取川			手取						手取	(内水面水産センター)	水産総合センター内水面水産センター
<b>石川県計</b>				<b>1</b>	<b>0</b>	<b>1</b>	<b>川1</b>	<b>0</b>	<b>0</b>	<b>0</b>	<b>1</b>	<b>県2</b>		
<b>本州計</b>				<b>113</b>	<b>14</b>	<b>160</b>	<b>川116</b>	<b>海6</b>	<b>7</b>	<b>6</b>	<b>18</b>	<b>10</b>	<b>県5,民147</b>	

捕獲水系 113 放流水系 124 (うち6の海中飼育等実施沿岸域を含む)  
\* 合計水系数は重複分(北上川、阿武隈川)を除いている。

## 本州におけるさけ・ます人工ふ化放流計画総括表

注1：ふ化場数は稚魚生産場及び幼魚生産場の合計数 2：放流水系数には海中飼育等実施沿岸域を含む

魚種	捕獲場数	捕獲数 (尾)	採卵数 (千粒)	海産卵数 (千粒)	ふ化場数	収容卵数 (千粒)	稚魚生産数 (千尾)	稚魚放流水系数	稚魚放流数 (千尾)	幼魚放流水系数	幼魚放流数 (千尾)	放流数総計 (千尾)
サケ	160	1,325,646	978,335	16,950	147	995,285	824,208	川116 海6	824,208			824,208
サクラマス (そ上系)	20	1,723	3,557	64	17	3,621	2,248	7	1,311	6	365	1,676
サクラマス (池産系)					22	8,650	5,884	18	4,196	10	972	5,168
サクラマス (小計)	20	1,723	3,557	64	27	12,271	8,132	19	5,507	11	1,337	6,844
本州計	160	1,327,369	981,892	17,014	152	1,007,556	832,340	川118 海6	829,715	11	1,337	831,052

サ ケ



本州におけるサケ人工ふ化放流計画表(海区・地区集計表)

海区	地区	捕獲数 (尾)	採卵数 (千粒)	海産卵数 (千粒)	県内移殖卵数		県外移殖 受給卵数 (千粒)	収容卵数 (千粒)	稚魚 生産数 (千尾)	稚魚 放流数 (千尾)
					供給卵数 (千粒)	受給卵数 (千粒)				
太平洋	青森太平洋	123,300	115,100	3,500	46,600	8,800		80,800	68,700	68,700
	津軽海峡	500	500			4,800		5,300	4,500	4,500
	陸奥湾	19,000	18,200			14,100		32,300	27,500	27,500
	岩手県北部	202,960	215,500		69,220	69,220		215,500	181,000	181,000
	宮古	92,480	99,290		15,100	15,100		99,290	83,400	83,400
	山田・大槌	79,300	85,120		12,910	12,910		85,120	71,500	71,500
	岩手県南部	107,020	114,870		4,610	4,610		114,870	96,500	96,500
	気仙沼	92,600	37,600	100	1,000	400		37,100	31,850	31,850
	石巻	50,460	28,300	6,100	3,530	2,230		33,100	28,080	28,080
	塩釜	24,250	11,290	250		1,900		13,440	11,154	11,154
	福島県北部	39,000	14,055					14,055	9,744	9,744
	福島県中部	149,000	49,200					49,200	38,352	38,352
	福島県南部	10,000	4,000					4,000	1,600	1,600
	茨城	47,000	4,700					4,700	3,600	3,600
小計	1,036,870	797,725	9,950	152,970	134,070		788,775	657,480	657,480	
日本海	青森日本海	9,200	8,700	7,000	1,050	19,950		34,600	29,300	29,300
	秋田県北部	2,300	2,700			4,300		7,000	5,950	5,950
	秋田県中部	1,000	1,000			3,200		4,200	3,570	3,570
	秋田県南部	36,700	36,300		17,900	10,400		28,800	24,480	24,480
	山形県北部	94,089	29,750					29,750	24,543	24,193
	山形県中部	9,524	5,450					5,450	4,496	4,496
	山形県南部	5,863	4,800					4,800	3,961	4,311
	下越	29,300	29,100		450	300		28,950	23,160	23,160
	中越	5,700	7,800		950	1,500	200	8,550	6,840	5,880
	佐渡									400
	上越	18,100	10,500		2,400	2,000	300	10,400	8,320	8,880
富山	67,000	34,510		170	170	500	34,010	24,608	24,608	
内浦										
外浦	10,000	10,000					10,000	7,500	7,500	
小計	288,776	180,610	7,000	22,920	41,820		206,510	166,728	166,728	
本州計	1,325,646	978,335	16,950	175,890	175,890		995,285	824,208	824,208	



本州におけるサケ人工ふ化放流計画表(県・地区集計表)

県	地区	捕獲数 (尾)	採卵数 (千粒)	海産卵数 (千粒)	県内移殖卵数		県外移殖 受給卵数 (千粒)	収容卵数 (千粒)	稚魚 生産数 (千尾)	稚魚 放流数 (千尾)
					供給卵数 (千粒)	受給卵数 (千粒)				
青森	青森太平洋	123,300	115,100	3,500	46,600	8,800		80,800	68,700	68,700
	津軽海峡	500	500			4,800		5,300	4,500	4,500
	陸奥湾	19,000	18,200			14,100		32,300	27,500	27,500
	青森日本海	9,200	8,700	7,000	1,050	19,950		34,600	29,300	29,300
	小計	152,000	142,500	10,500	47,650	47,650		153,000	130,000	130,000
岩手	岩手県北部	202,960	215,500		69,220	69,220		215,500	181,000	181,000
	宮古	92,480	99,290		15,100	15,100		99,290	83,400	83,400
	山田・大槌	79,300	85,120		12,910	12,910		85,120	71,500	71,500
	岩手県南部	107,020	114,870		4,610	4,610		114,870	96,500	96,500
	石巻	5,310	2,500		130	130		2,500	1,800	1,800
	小計	487,070	517,280		101,970	101,970		517,280	434,200	434,200
宮城	気仙沼	92,600	37,600	100	1,000	400		37,100	31,850	31,850
	石巻	45,150	25,800	6,100	3,400	2,100		30,600	26,280	26,280
	塩釜	22,250	10,430	250		1,900		12,580	10,810	10,810
	小計	160,000	73,830	6,450	4,400	4,400		80,280	68,940	68,940
福島	塩釜	2,000	860					860	344	344
	福島県北部	39,000	14,055					14,055	9,744	9,744
	福島県中部	149,000	49,200					49,200	38,352	38,352
	福島県南部	10,000	4,000					4,000	1,600	1,600
	小計	200,000	68,115					68,115	50,040	50,040
茨城	茨城	47,000	4,700					4,700	3,600	3,600
秋田	秋田県北部	2,300	2,700			4,300		7,000	5,950	5,950
	秋田県中部	1,000	1,000			3,200		4,200	3,570	3,570
	秋田県南部	36,700	36,300		17,900	10,400		28,800	24,480	24,480
	小計	40,000	40,000		17,900	17,900		40,000	34,000	34,000
山形	山形県北部	94,089	29,750					29,750	24,543	24,193
	山形県中部	9,524	5,450					5,450	4,496	4,496
	山形県南部	5,863	4,800					4,800	3,961	4,311
	小計	109,476	40,000					40,000	33,000	33,000
新潟	下越	29,300	29,100		450	300		28,950	23,160	23,160
	中越	5,700	7,800		950	1,500	200	8,550	6,840	5,880
	佐渡									400
	上越	18,100	10,500		2,400	2,000	300	10,400	8,320	8,880
	小計	53,100	47,400		3,800	3,800	500	47,900	38,320	38,320
富山	富山	67,000	34,510		170	170	500	34,010	24,608	24,608
石川	内浦									
	外浦	10,000	10,000					10,000	7,500	7,500
	小計	10,000	10,000					10,000	7,500	7,500
本州計		1,325,646	978,335	16,950	175,890	175,890		995,285	824,208	824,208

# 本州におけるサケ人工ふ化放流計画表

注1:ふ化場及び稚魚供給場欄の( )は県立 2:放流水系欄の は海中飼育等実施沿岸域

海区	県	地区	捕獲場	捕獲数 (尾)	採卵数 (千粒)	海産卵数 (千粒)	県内移殖卵数		県外移殖 受給卵数 (千粒)	ふ化場	収容卵数 (千粒)	稚魚 生産数 (千尾)	稚魚移動		放流水系	稚魚 放流数 (千尾)							
							供給卵数 (千粒)	受給卵数 (千粒)					供給場	稚魚数 (千尾)									
太	青	青森太平洋	新井田	20,000	18,700		4,600	1,200		新井田第1	14,100	12,000			新井田川	12,000							
			馬淵	30,000	28,100		10,800													馬淵川	14,700		
			五戸	1,300	1,200		1,200													新井田第2 (五戸川)	1,000	五戸川	1,000
			奥入瀬	70,000	65,200		30,000								奥入瀬	35,200	30,000			奥入瀬川	30,000		
			東通老部	2,000	1,900	3,500	7,600								東通老部	13,000	11,000			東通老部川	11,000		
		地区計	123,300	115,100	3,500	46,600	8,800				80,800	68,700				68,700							
		津軽海峡	大畑	500	500			4,800		大畑	5,300	4,500				大畑川	4,500						
		地区計	500	500		0	4,800				5,300	4,500					4,500						
		森	陸奥湾	川内	11,000	10,500		7,500			川内	10,500	9,000			川内川	9,000						
	野辺地			7,000	6,700		野辺地				14,200	12,000		野辺地川	12,000								
	清水			1,000	1,000		清水				7,600	6,500		清水川	6,500								
	地区計		19,000	18,200		0	14,100				32,300	27,500				27,500							
	岩	岩手県	川尻	1,780	1,910		15,070			川尻	1,910	1,600	(県北)	1,500	川尻川	3,100							
			有家	22,930	24,600					有家	9,530	8,000	(県北)	4,700	有家川	12,700							
			高家	1,270	1,360					高家	2,380	2,000	(県北)	300	高家川	2,300							
			岩手久慈	14,000	15,030					岩手久慈	33,690	28,300			岩手久慈川	28,300							
			宇部	4,520	4,850								宇部		19,300	宇部川	19,300						
			安家	43,780	47,010					18,130			安家	30,360	25,500	(県北)	800	安家川	26,300				
										9,880			(県北)	9,880	8,300								
			普代	1,300	1,390					14,090			普代	15,480	13,000	(県北)	1,000	普代川	14,000				
			明戸	1,950	2,090					7,440			明戸	9,530	8,000			明戸川	8,000				
			小本	37,030	39,760					10,000			小本	29,760	25,000			小本川	25,000				
		撰待	32,450	34,840		13,410			撰待	21,430	18,000			撰待川	18,000								
		田老	41,950	42,660		14,090			田老	28,570	24,000			田老川	22,000								
地区計		202,960	215,500		69,220	69,220				215,500	181,000				181,000								
宮古		閉伊	15,530	16,670		15,100			閉伊	16,670	14,000			閉伊川	14,000								
		津軽石	71,050	76,290					津軽石	61,190	51,400			津軽石川	45,400								
											津軽石		6,000	宮古湾	6,000								
	重茂	5,900	6,330		重茂				21,430	18,000			重茂川	17,000									
地区計	92,480	99,290		15,100	15,100				99,290	83,400				83,400									
山田・大槌	大沢	3,110	3,330		9,690			大沢	3,330	2,800			大沢川	1,800									
	関口	3,110	3,330					関口	3,330	2,800			関口川	2,800									
	織笠	26,880	28,860					織笠	19,170	16,100			織笠川	13,100									
											大沢 織笠		1,000 3,000	山田湾	4,000								
	大槌	31,500	33,820					3,220			大槌	30,600	25,700			大槌川	25,700						
	小鎚	3,800	4,080					4,610			小鎚	8,690	7,300			小鎚川	7,300						
	鷓住居	10,900	11,700					8,300			鷓住居	20,000	16,800			鷓住居川	16,800						
地区計	79,300	85,120		12,910	12,910				85,120	71,500				71,500									
岩手県南部	甲子	6,650	7,140		3,070			甲子	7,140	6,000			甲子川	6,000									
	片岸	30,580	32,830					片岸	29,760	25,000			片岸川	25,000									
	熊野	2,690	2,880					熊野	5,950	5,000			熊野川	5,000									
	吉浜	3,330	3,570					吉浜	3,570	3,000			吉浜川	3,000									
	浦浜	3,000	3,220					浦浜	4,760	4,000			浦浜川	4,000									
	綾里	6,210	6,660					1,540			綾里	5,120	4,300			綾里川	4,300						
	盛川	24,620	26,430					盛川	26,430	22,200			盛川	22,200									
	気仙	29,940	32,140								気仙 陸前高田	16,070 16,070	13,500 13,500			気仙川	27,000						
地区計	107,020	114,870		4,610	4,610				114,870	96,500				96,500									
宮城	気仙沼	気仙沼大川	30,000	14,000		300			気仙沼大川	13,700	11,760			気仙沼大川	11,760								
		小泉	30,000	12,200		300			小泉	11,900	10,220			津谷川	10,220								
		八幡	20,000	6,300		400								八幡川									
		水尻	7,600	2,400					志津川町	8,600	7,380			水尻川	7,380								
		折立	1,000	300										折立川									
		水戸辺	4,000	2,400	100	400			水戸辺	2,900	2,490			水戸辺川	2,490								
地区計	92,600	37,600	100	1,000	400				37,100	31,850				31,850									

注1:ふ化場及び稚魚供給場欄の( )は県立 2:放流水系欄の は海中飼育等実施沿岸域

海区	県	地区	捕獲場	捕獲数 (尾)	採卵数 (千粒)	海産卵数 (千粒)	県内移殖卵数		県外移殖 受給卵数 (千粒)	ふ化場	収容卵数 (千粒)	稚魚 生産数 (千尾)	稚魚移動		放流水系	稚魚 放流数 (千尾)			
							供給卵数 (千粒)	受給卵数 (千粒)					供給場	稚魚数 (千尾)					
太平洋	岩手	石	雫石	450	210		50	40		雫石	210	150			北上川 (岩手県) (宮城県)	22,880 1,800 17,610			
			築川	420	200					築川	200	146							
			彦部	210	100					彦部	100	70							
			葛丸	230	100					葛丸	140	100							
			稗貴	510	240					稗貴	190	140							
			猿ヶ石	300	140					猿ヶ石	150	110							
			豊沢	420	200					豊沢	150	110							
			飯豊	250	120					飯豊	170	120							
			和賀	380	180					和賀	180	130							
			胆沢	420	200					胆沢	170	120							
	衣川	150	70		衣川	100	74												
	磐井	510	240		磐井	240	170												
	砂鉄	1,060	500		砂鉄	500	360												
	宮	巻	旧北上	11,000	6,100		500	2,500	1,000		大嶺	6,200	5,320						
			二股	800	380												追波	3,000	2,580
			大関	200	80												築館	3,000	2,580
			南沢	100	40												江合	8,300	7,130
			新北上	5,000	2,700												大原	4,600	3,950
			真野	700	300												女川町	3,100	2,660
			迫川	8,000	3,500												牡鹿町	2,400	2,060
江合			16,300	10,800															
大原			450	300	3,300														
御前			1,200	1,000	1,600														
後川	1,400	600	1,200																
地区計	50,460	28,300	6,100	3,530	2,230			33,100	28,080										
平城	垣	鳴瀬	8,000	3,400	200	200	200	1,500		石神	3,600	3,090			鳴瀬川	4,550			
		吉田	4,000	1,700						吉田	1,700	1,460			高城川	2,580			
		高城	5,500	3,000						松島町	3,000	2,580			七北田川	70			
		七北田	450	80						泉	80	70			名取川	430			
		広瀬名取	1,400	300						郡山	500	430							
		白石	700	350	50					白石	400	340							
		雉子尾	100	60						丸森	600	520							
		内川	200	130						亘理	2,700	2,320							
		丸森	300	210						阿武隈	860	344							
		亘理	1,600	1,200															
阿武隈	2,000	860																	
地区計	24,250	11,290	250	0	1,900			13,440	11,154					11,154					
洋島	福島県 北部	宇多	15,000	4,260						宇多	4,260	2,560			宇多川	2,560			
		真野	10,000	6,170						真野	6,170	4,320			真野川	4,320			
		新田	12,000	2,140						新田	2,140	1,824			新田川	1,824			
		小高	2,000	1,485						小高	1,485	1,040			小高川	1,040			
		地区計	39,000	14,055	0					0	0				14,055	9,744			
	福島県 中部	請戸	50,000	17,490						泉田	17,490	14,872			請戸川	14,872			
		熊川	8,000	7,290						熊川	7,290	6,200			熊川	6,200			
		富岡	2,000	1,730						富岡	1,730	864			富岡川	864			
		井出	4,000	2,160						井出	2,160	1,840							
		木戸	80,000	15,910						木戸	15,910	12,728			井出	1,840	木戸川	14,568	
夏井	5,000	4,620		夏井	4,620	1,848			夏井川	1,848									
地区計	149,000	49,200	0	0	0		49,200	38,352					38,352						
茨城	茨城	常陸久慈	15,000	2,500						常陸久慈	2,500	1,900			常陸久慈川	1,900			
		那珂	30,000	1,400						那珂	1,400	1,100			那珂川	1,100			
地区計	47,000	4,700	0	0	0		4,700	3,600						600	3,600				
海区計	1,036,870	797,725	9,950	152,970	134,070			788,775	657,480					657,480					

注1:ふ化場及び稚魚供給場欄の( )は県立 2:放流水系欄の は海中飼育等実施沿岸域

海 区	県	地 区	捕 獲 場	捕 獲 数 (尾)	採 卵 数 (千粒)	海 産 卵 数 (千粒)	県内移殖卵数		県外移殖 受給卵数 (千粒)	ふ 化 場	収 容 卵 数 (千粒)	稚 魚 生 産 数 (千尾)	稚 魚 移 動		放 流 水 系	稚 魚 放 流 数 (千尾)		
							供 給 卵 数 (千粒)	受 給 卵 数 (千粒)					供 給 場	稚 魚 数 (千尾)				
日	青 森	青 森 日 本 海	岩 木	100	100			800		岩 木	900	800			岩木川	800		
			鳴 沢	300	300		300							青森赤石	300	鳴沢川	300	
			中 村	800	750		750							青森赤石	1,000	中村川	1,000	
			青森赤石	1,500	1,400	3,500		8,100			青森赤石	13,000	11,000			青森赤石川	5,700	
															青森赤石	4,000	大戸瀬	4,000
			追良瀬	6,000	5,650	2,000		5,350			追良瀬	13,000	11,000			追良瀬川	11,000	
			笹 内	500	500	1,500		5,700			笹 内	7,700	6,500			笹内川	6,500	
	地 区 計	9,200	8,700	7,000		1,050	19,950				34,600	29,300				29,300		
	秋 田	秋 田 県 北 部	真 瀬	1,900	2,400				1,750		真 瀬	2,400	2,040			真瀬川	2,040	
			阿 仁						2,550		阿 仁	1,750	1,490			米代川	3,910	
			藤 琴	400	300				4,300		藤 琴	2,850	2,420				5,950	
		地 区 計	2,300	2,700	0	0	4,300				7,000	5,950				5,950		
		秋 田 県 中 部	野 村	1,000	1,000				3,200		野 村	4,200	3,570			野村川	3,570	
		地 区 計	1,000	1,000	0	0	3,200				4,200	3,570				3,570		
秋 田 県 南 部		玉 川	3,000	3,900				1,300		大曲市営	3,900	3,320			雄物川	3,320		
		君ヶ野	600	500				1,300		君ヶ野	1,800	1,530			君ヶ野川	1,530		
		衣 川	600	500				1,400		衣 川	1,800	1,530			衣 川	1,530		
		石 沢	2,600	2,800				1,000		石 沢	2,800	2,380			子吉川	3,820		
	鮎 川	400	300				1,400		鮎 川	1,700	1,440							
	西 目	1,000	1,000				1,400		西 目	2,000	1,700			西目川	1,700			
	秋田赤石						4,000		秋田赤石	1,400	1,190			秋田赤石川	1,190			
	象 潟						5,600		象 潟	4,000	3,400			象潟川	3,400			
	川 袋	19,000	17,300			12,300			川 袋	5,000	4,250			川袋川	4,250			
地 区 計	36,700	36,300	0	17,900	10,400				28,800	24,480				24,480				
山 形	山 形 県 北 部	牛 渡	29,090	8,200						箕 輪	8,200	6,765			月光川	20,233		
		滝 淵	31,085	9,500						榊 川	9,500	7,837						
		洗 沢	300	150						洗 沢	150	124						
		高 瀬	28,052	7,100						高 瀬	7,100	5,857			日向川	3,960		
		日 向	5,562	4,800						日 向	4,800	3,960						
	地 区 計	94,089	29,750	0	0	0				29,750	24,543				24,193			
	山 形 県 中 部	立谷沢	600	600						清 川	600	495			最上川	4,496		
		鮭 川	2,237	1,700						最 上	1,700	1,403						
		角 川	398	150						古 口	150	124						
		小 国	1,647	400						長者原	400	330						
丹 生		2,083	1,500						丹 生	1,500	1,237							
富 並		563	400						富 並	400	330							
寒河江	1,996	700						寒河江	700	577								
地 区 計	9,524	5,450	0	0	0				5,450	4,496				4,496				
山 形 県 南 部	赤 川	3,172	3,000						赤 川	3,000	2,475			赤 川	2,475			
												高 瀬	350	鶴岡	350			
	五 十	1,860	1,300						山 戸	1,300	1,073			五十川	1,073			
	庄内小国	831	500						庄内小国	500	413			庄内小国川	413			
地 区 計	5,863	4,800	0	0	0				4,800	3,961				4,311				

注1:ふ化場及び稚魚供給場欄の( )は県立 2:放流水系欄の は海中飼育等実施沿岸域

海区	県	地区	捕獲場	捕獲数 (尾)	採卵数 (千粒)	海産卵数 (千粒)	県内移殖卵数		県外移殖 受給卵数 (千粒)	ふ化場	収容卵数 (千粒)	稚魚 生産数 (千尾)	稚魚移動		放流水系	稚魚 放流数 (千尾)	
							供給卵数 (千粒)	受給卵数 (千粒)					供給場	稚魚数 (千尾)			
日	新	下	山北大川	3,300	1,100		450			山北大川	1,100	880			山北大川	880	
			勝木	1,800	1,800					勝木	1,800	1,440			勝木川	1,440	
			三面	13,700	11,400					三面	10,950	8,760			三面川	8,760	
			荒川	1,800	2,400					荒川	2,400	1,920			荒川	1,920	
			胎内	300	700					胎内	700	560			胎内川	560	
			加治	1,800	3,500					加治	3,500	2,800			加治川	2,800	
			阿賀野	4,700	4,600					阿賀野	4,600	3,680			阿賀野川	3,680	
			小阿賀野														
			信濃	1,200	2,900					信濃	2,900	2,320			信濃川	3,120	
			能代	700	700					能代	1,000	800					
	地区計	29,300	29,100	0	450	300			28,950	23,160						23,160	
	中	越	加茂	2,300	1,000		300		100	加茂	700	560	柏崎	400	信濃川		4,920
			五十嵐	1,200	2,100					五十嵐	2,200	1,760					
			大河津分水	200	600					寺泊							
			魚野	1,100	2,600					雲洞	2,700	2,160					
			清津							浦佐							
			谷根	900	1,500					中魚沼	50	40					
	地区計	5,700	7,800	0	950	1,500	200		8,550	6,840					5,880		
	佐	渡	両津										柏崎	200	榑川	200	
													柏崎	200	貝喰川	200	
	地区計	0	0	0	0	0			0	0						400	
	上	越	桑取	3,300	700		700		300	桑取			柏崎	560	桑取川	560	
			名立	8,100	4,900					名立	4,200	3,360					名立川
能生			5,300	3,100		能生				2,100	1,680					能生川	1,680
早川						早川										早川	
海川			1,200	1,400		海川										海川	2,720
姫川						姫川				3,400	2,720					姫川	
田海	200	400		田海	700	560			田海川	560							
地区計	18,100	10,500	0	2,400	2,000	300		10,400	8,320					8,880			
富	山	小川	8,000	2,590		170		500	小川	2,090	1,456			小川	1,456		
		黒部	8,500	5,140					黒部	5,140	3,672			黒部川	3,672		
		片貝	3,000	2,270					片貝	2,270	1,640			片貝川	1,640		
		早月	4,500	4,130					早月	4,130	2,992			早月川	2,992		
		常願寺	1,000	170								神通	120	常願寺川	120		
		神通	5,000	3,920					神通	5,050	3,640			神通川	3,520		
		井田	2,000	670					井田								
		熊野	1,500	290					熊野								
		庄川	32,000	12,800					庄川	12,800	9,392			庄川	9,392		
		小矢部	1,500	2,530					小矢部	2,530	1,816			小矢部川	1,816		
地区計	67,000	34,510	0	170	170	500		34,010	24,608					24,608			
石	外浦	手取	10,000	10,000					(美川)	10,000	7,500			手取川	7,500		
地区計	10,000	10,000	0	0	0			10,000	7,500					7,500			
海区計	288,776	180,610	7,000	22,920	41,820	0		206,510	166,728					166,728			
本州計	1,325,646	978,335	16,950	175,890	175,890			995,285	824,208					824,208			

# サクラマス



本州におけるサクラマス(そ上系 + 池産系)人工ふ化放流計画表(海区・地区集計表)

海区	地区	捕獲数 (尾)	採卵数 (千粒)	県内移殖卵数		収容卵数 (千粒)	稚魚 生産数 (千尾)	稚魚 放流数 (千尾)	幼魚生産 移行数 (千尾)	幼魚 放流数 (千尾)
				供給卵数 (千粒)	受給卵数 (千粒)					
太平洋	青森太平洋 津軽海峡	379	780			780	420	100	220	120
	陸奥湾	17	11			708	509	100	309	160
	岩手県北部	200	350			1,150	630		630	200
	宮古									
	山田・大槌									
	岩手県南部									
	気仙沼									
	石巻									
	塩釜									
	福島県北部									
福島県中部										
福島県南部										
茨城										
	小計	596	1,141			2,638	1,559	200	1,159	480
日本海	青森日本海	19	89			330	270		270	140
	秋田県北部	50	90			350	190	100	90	50
	秋田県中部									
	秋田県南部									
	山形県北部					1,790	1,020	61	150	
	山形県中部	60	133		133	266	180	468	270	200
	山形県南部	60	133	133				251		30
	下越	380	900			4,122	2,852	2,852		
	中越	210	460			1,195	808	808		
	佐渡									
上越										
富山	348	675			1,420	1,143	767	376	337	
内浦										
外浦					160	110		110	100	
	小計	1,127	2,480	133	133	9,633	6,573	5,307	1,266	857
本州計		1,723	3,621	133	133	12,271	8,132	5,507	2,425	1,337



本州におけるサクラマス(そ上系 + 池産系)人工ふ化放流計画表(県・地区集計表)

県	地区	捕獲数 (尾)	採卵数 (千粒)	県内移殖卵数		収容卵数 (千粒)	稚魚 生産数 (千尾)	稚魚 放流数 (千尾)	幼魚生産 移行数 (千尾)	幼魚 放流数 (千尾)
				供給卵数 (千粒)	受給卵数 (千粒)					
青 森	青森太平洋 津軽海峡	379	780			780	420	100	220	120
	陸奥湾	17	11			708	509	100	309	160
	青森日本海	19	89			330	270		270	140
	小 計	415	880			1,818	1,199	200	799	420
岩 手	岩手県北部	200	350			1,150	630		630	200
	宮 古 山田・大槌									
	岩手県南部 石 巻									
小 計	200	350			1,150	630		630	200	
宮 城	気仙沼 石 巻 塩 釜									
	小 計									
福 島	塩 釜									
	福島県北部									
	福島県中部 福島県南部									
小 計										
茨 城	茨 城									
秋 田	秋田県北部	50	90			350	190	100	90	50
	秋田県中部									
	秋田県南部									
小 計	50	90			350	190	100	90	50	
山 形	山形県北部					1,790	1,020	61	150	
	山形県中部	60	133		133	266	180	468	270	200
	山形県南部	60	133	133				251		30
	小 計	120	266	133	133	2,056	1,200	780	420	230
新 潟	下 越	380	900			4,122	2,852	2,852		
	中 越	210	460			1,195	808	808		
	佐 渡									
	上 越									
小 計	590	1,360			5,317	3,660	3,660			
富 山	富 山	348	675			1,420	1,143	767	376	337
石 川	内 浦					160	110		110	100
	外 浦									
小 計					160	110		110	100	
本 州 計		1,723	3,621	133	133	12,271	8,132	5,507	2,425	1,337

# 本州におけるサクラマス(そ上系)稚魚人工ふ化放流計画表

注: ふ化場、稚魚供給場及び幼魚生産場欄の( )は県立

海区	県	地区	捕獲場	捕獲数 (尾)	採卵数 (千粒)	海産卵数 (千粒)	県内移殖卵数		ふ化場	収容卵数 (千粒)	稚魚 生産数 (千尾)	稚魚移動		放流水系	稚魚 放流数 (千尾)	幼魚 生産場	幼魚生産 移行数 (千尾)
							供給卵数 (千粒)	受給卵数 (千粒)				供給場	稚魚数 (千尾)				
太平洋	青森	青森 太平洋	東通老部	379	780				東通老部	780	420	(-100)*			100	東通老部	220
		地区計		379	780		0	0		780	420				100		220
		陸奥湾	川内	17	11				川内	11	9					川内	9
	地区計		17	11		0	0		11	9				0		9	
	岩手	岩手県 北部	安家	200	350				安家	350	280					安家	280
		地区計		200	350		0	0		350	280				0		280
海区計				596	1,141		0	0		1,141	709				100		509
日本海	青森	青森 日本海	追良瀬	19	25	64			追良瀬	89	70					追良瀬	70
		地区計		19	25	64	0	0		89	70				0		70
	秋田	秋田県 北部	阿仁	50	90				阿仁	90	30					(水産振興 センター)	30
		地区計		50	90		0	0		90	30				0		30
	山形	山形県 中部	月布 富並 寒河江 最上	60	133			133	(古寺)	266	180			最上川	90		
		地区計		60	133		0	133		266	180				90		0
	山形	山形県 南部	赤川	60	133		133					(古寺)	90	赤川	90		
		地区計		60	133		133								90		0
	新潟	下越	三面	100	200				三面	200	100			三面川	100		
			荒川	100	200				荒川	200	100			荒川	100		
			阿賀野	180	500				阿賀野	500	250			阿賀野川	250		
		地区計		380	900		0	0		900	450				450		0
	中越	加茂川	10	30				加茂	30	15				信濃川	15		
		五十嵐川	10	30				五十嵐	30	15				信濃川	15		
		魚野	190	400				雲洞	400	200				信濃川	200		
	地区計		210	460		0	0		460	230				230		0	
	富山	黒部川	黒部川	12	32				黒部	32	28					黒部	28
			神通	281	501				神通ます	501	460				神通川	340	神通ます
井田			44	121				婦負	121	80				神通川	11		
庄川			11	21				庄川	21	11				庄川	11		
地区計		348	675		0	0		675	579				351		228		
海区計				1,127	2,416	64	133	133		2,480	1,539				1,211		328
本州計				1,723	3,557	64	133	133		3,621	2,248				1,311		837

\*親魚候補等へ供給

# 本州におけるサクラマス(そ上系)幼魚人工ふ化放流計画表

注: 幼魚生産場及び幼魚供給場欄の( )は県立

海 区	県	地 区	幼魚生産場	稚魚 収容数 (千尾)	幼魚 生産数 (千尾)	幼魚移動		放流水系	幼魚放流数 (千尾)		
						供給場	幼魚数 (千尾)		0 <sup>+</sup> 秋	1 <sup>+</sup> 春	計
太 平 洋	青 森	青森 太平洋	東通老部	220	120			東通老部川	40	80	120
		地区計		220	120				40	80	120
		陸奥湾	川内	9	5	(-5)*					
	地区計		9	5				0	0	0	
	岩 手	岩手県 北部	安家	12	10	(-10)*					
		地区計		12	10				0	0	0
海 区 計				241	135				40	80	120
日 本 海	青 森	青森 日本海	追良瀬	70	40	(-10)*		追良瀬川		30	30
		地区計		70	40				0	30	30
	秋 田	秋田県 北部	(水産振興 センター)	30	10			米代川		10	10
		地区計		30	10				0	10	10
	富 山	富山	黒部	28	25			黒部川	25		25
			神通ます	200	180			神通川	180		180
地区計		228	205				205	0	205		
海 区 計				328	255				205	40	245
本 州 計				569	390				245	120	

\*親魚候補等へ供給

# 本州におけるサクラマス(池産系)稚魚人工ふ化放流計画表

注:採卵場、ふ化場、稚魚供給場及び幼魚生産場欄の( )は県立

海区	県	地区	採卵場	ふ化場	収容卵数 (千粒)	稚魚 生産数 (千尾)	稚魚移動		放流水系	稚魚 放流数 (千尾)	幼魚 生産場	幼魚生産 移行数 (千尾)
							供給場	稚魚数 (千尾)				
太平洋	青森	陸奥湾	川内	川内	697	500	(-100)*		川内川	100	川内	300
		地区計			697	500				100		300
	岩手	岩手県北部	安家	安家	800	350					安家	350
		地区計			800	350				0		350
海区計					1,497	850				100		650
日本海	青森	青森日本海	追良瀬	追良瀬	241	200					追良瀬	200
		地区計			241	200				0		200
	秋田	秋田県北部	(水産振興センター)	(水産振興センター)	60	40	阿仁	40	米代川	100	(水産振興センター)	60
				阿仁	200	120						
		地区計			260	160				100		60
	山形	山形県北部	内水面水産センター	内水面水産センター	1,790	1,020			月光川	37	内水面水産センター	150
							内水面水産センター	24	日向川	24		
		地区計			1,790	1,020				61		150
		山形県中部					内水面水産センター	648	最上川	378	(古寺)	270
	地区計			0	0				378		270	
	山形	山形県南部					内水面水産センター	93	赤川	93		
							内水面水産センター	25	五十川	25		
				内水面水産センター	43	庄内小国川	43					
		地区計			0	0				161		0
	新潟	下越	(内水試小出支場)	山北大川	140	127			山北大川	127		
				三面	730	510			三面川	510		
				荒川	1,430	1,000			荒川	1,000		
				胎内	22	20			胎内川	20		
				加治	300	265			加治川	265		
		阿賀野	600	480			阿賀野川	480				
地区計				3,222	2,402				2,402		0	
新潟	中越	(内水試小出支場)	加茂	115	50			信濃川	570			
			雲洞	500	440							
			中魚沼	110	80							
			柏崎	10	8					谷根川	8	
地区計			735	578				578		0		
富山	富山	(水試)	黒部	50	48					黒部	48	
			神通ます	325	300			神通川	200	神通	100	
	庄川・(水試)	庄川	370	216			庄川	216				
		地区計			745	564			416		148	
石川	外浦	(内水面水産センター)	(内水面水産センター)	160	110					(内水面水産センター)	110	
	地区計			160	110				0		110	
海区計					7,153	5,034				4,096		938
本州計					8,650	5,884				4,196		1,588

\*親魚候補等へ供給

# 本州におけるサクラマス(池産系)幼魚人工ふ化放流計画表

注:幼魚生産場及び幼魚供給場欄の( )は県立


海 区	県	地 区	幼魚生産場	稚魚 収容数 (千尾)	幼魚 生産数 (千尾)	幼魚移動		放流水系	幼魚放流数 (千尾)			
						供給場	幼魚数 (千尾)		0+秋	1+春	計	
太 平 洋	青 森	陸奥湾	川内	300	160			川内川	50	110	160	
		地区計		300	160				50	110	160	
	岩 手 手	岩手県 北部	安家	620	600	(-400)*		安家川	100	100	200	
		地区計		620	600				100	100	200	
	海区計				920	760				150	210	360
日 本 海	青 森	青森 日本海	追良瀬	200	110			追良瀬川	30	80	110	
		地区計		200	110				30	80	110	
	秋 田	秋田県 北部	(水産振興 センター)	80	40			米代川	20	20	40	
		地区計		80	40				20	20	40	
	山 形	山形県 北部	内水面水産 センター	150	90	(-60)*						
		地区計		150	90				0	0	0	
	山 形	山形県 中部	(古寺)	270	200			最上川	200		200	
		地区計		270	200				200	0	200	
	山 形	山形県 南部					内水面水産 センター	30	赤川		30	30
		地区計		0	0				0	30	30	
	富 山	富 山	黒部		48	42			黒部川	42		42
			神通		100	90			神通川	90		90
	地区計			148	132				132	0	132	
	石 川	外 浦	(内水面水産 センター)		105	100			米町川		100	100
				地区計	105	100				0	100	100
海区計				953	672				382	230	612	
本州計				1,873	1,432				532	440	972	

\*親魚候補等へ供給

## 増殖河川とふ化場マップ



# 北海道 オホーツク海区



◎ ○ : さけ・ます資源管理センター

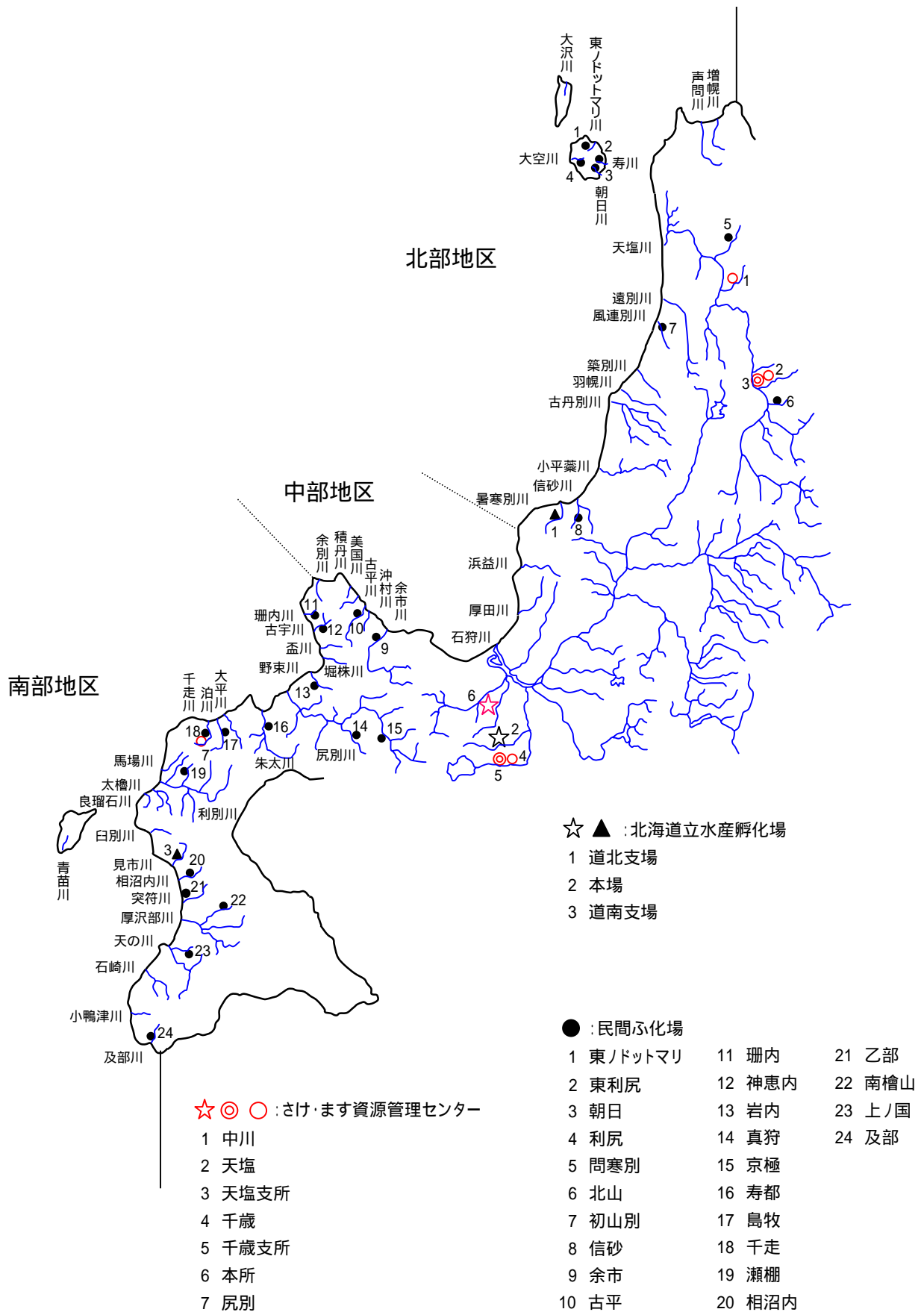
- 1 斜里
- 2 北見支所
- 3 徳志別

● : 民間ふ化場

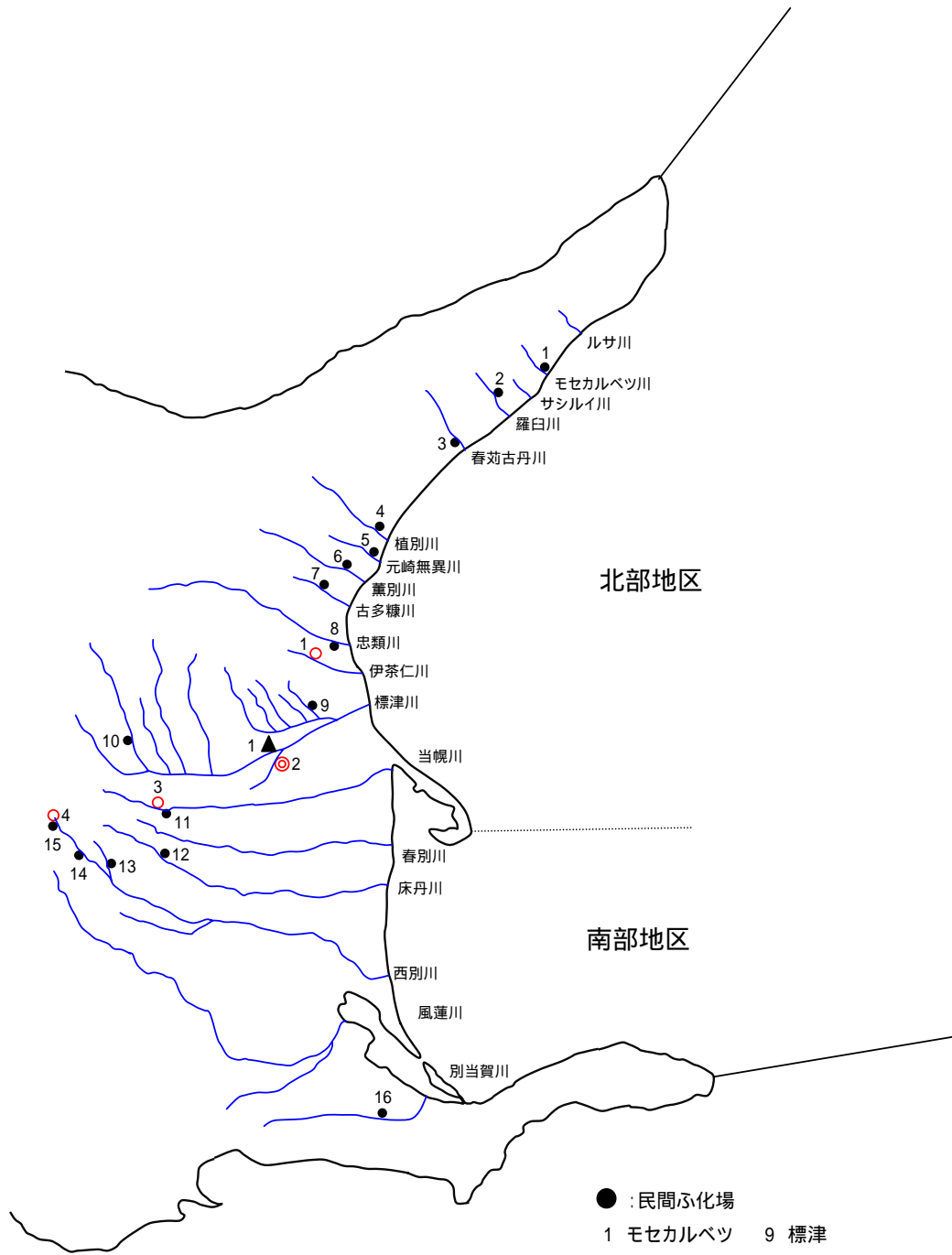
- |       |         |          |
|-------|---------|----------|
| 1 ルシヤ | 11 上里   | 21 ウツ    |
| 2 岩尾別 | 12 相生   | 22 興部    |
| 3 遠音別 | 13 バイラギ | 23 幌内    |
| 4 奥薬別 | 14 能取   | 24 ケモマナイ |
| 5 秋の川 | 15 常呂   | 25 歌登    |
| 6 来運  | 16 置戸   | 26 問牧    |
| 7 止別  | 17 湧別5線 | 27 頓別    |
| 8 神浦  | 18 湧別   | 28 鬼河原   |
| 9 藻琴  | 19 丸瀬布  | 29 中頓別   |
| 10 網走 | 20 渚滑   | 30 鬼志別   |



# 北海道 日本海區



# 北海道 根室海区



◎ ○ : さけ・ます資源管理センター

- 1 伊茶仁
- 2 根室支所
- 3 計根別
- 4 虹別

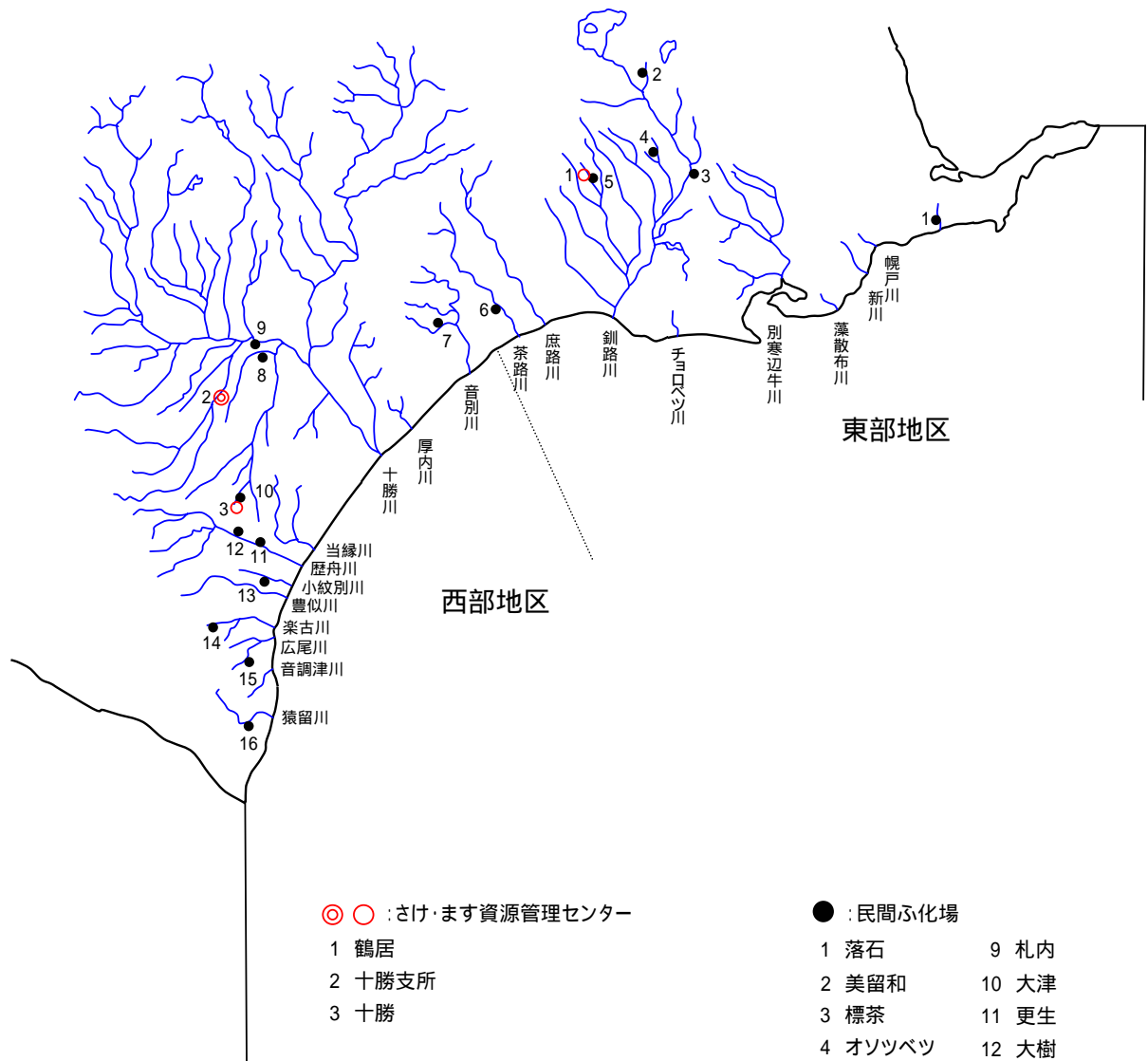
▲ : 北海道立水産孵化場

- 1 道東支場

● : 民間孵化場

- |          |        |
|----------|--------|
| 1 モセカルベツ | 9 標津   |
| 2 羅臼     | 10 中標津 |
| 3 春苧古丹   | 11 当幌  |
| 4 植別     | 12 床丹  |
| 5 元崎無異   | 13 本別  |
| 6 薫別     | 14 西別  |
| 7 古多糠    | 15 奥西別 |
| 8 忠類     | 16 別当賀 |

# 北海道 えりも以東海区



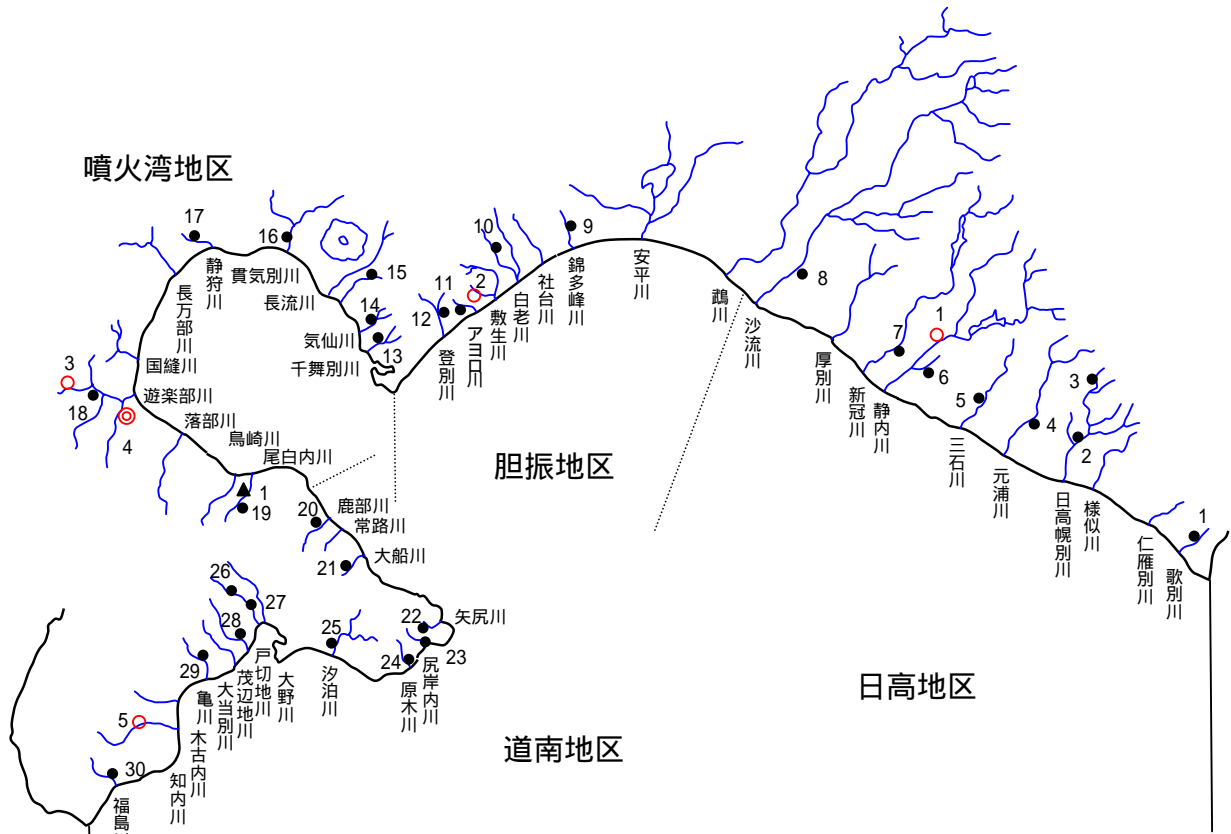
◎ ○ : さけ・ます資源管理センター

- 1 鶴居
- 2 十勝支所
- 3 十勝

● : 民間ふ化場

- 1 落石
- 2 美留和
- 3 標茶
- 4 オソツベツ
- 5 芦別
- 6 茶路
- 7 音別
- 8 幕別
- 9 札内
- 10 大津
- 11 更生
- 12 大樹
- 13 小紋別
- 14 楽古
- 15 広尾
- 16 猿留

# 北海道 えりも以西海区



▲ :北海道立水産孵化場  
1 森試験池

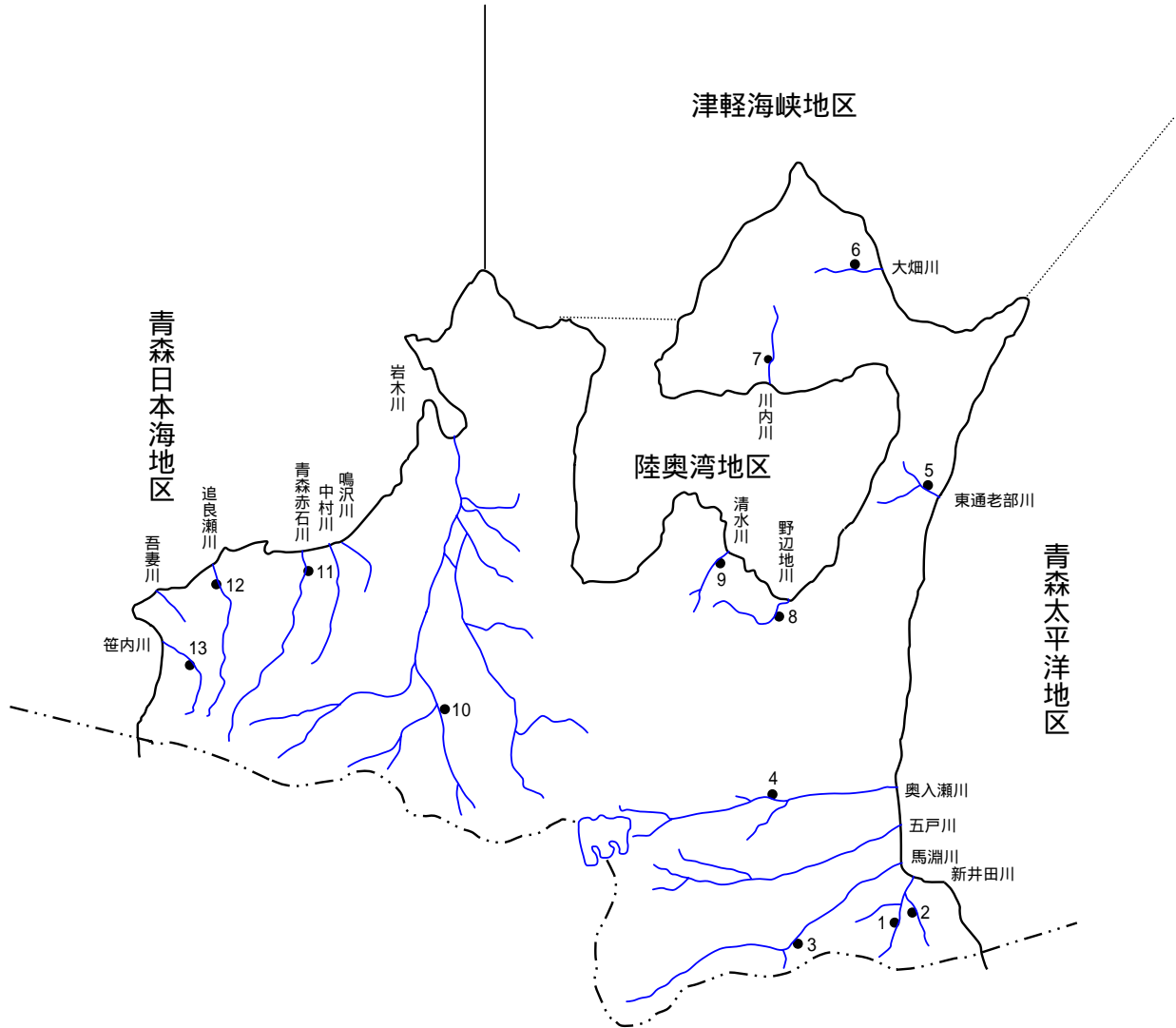
◎ ○ :さけ・ます資源管理センター

- 1 静内
- 2 敷生
- 3 八雲
- 4 渡島支所
- 5 知内

● :民間ふ化場

- |        |        |         |
|--------|--------|---------|
| 1 歌別   | 11 アヨロ | 21 大船   |
| 2 日高幌別 | 12 登別  | 22 椴法華  |
| 3 日高春別 | 13 千舞別 | 23 尻岸内  |
| 4 元浦   | 14 気仙  | 24 原木   |
| 5 三石   | 15 関内  | 25 汐泊   |
| 6 豊畑   | 16 貫気別 | 26 上磯中野 |
| 7 新冠   | 17 長万部 | 27 上磯   |
| 8 沙流   | 18 遊楽部 | 28 茂辺地  |
| 9 錦多峰  | 19 尾白内 | 29 亀川   |
| 10 白老  | 20 鹿部  | 30 福島   |

# 青森県



- : 民間浄化場
- |         |         |
|---------|---------|
| 1 新井田第1 | 11 青森赤石 |
| 2 新井田第2 | 12 追良瀬  |
| 3 馬淵    | 13 笹内   |
| 4 奥入瀬   |         |
| 5 東通老部  |         |
| 6 大畑    |         |
| 7 川内    |         |
| 8 野辺地   |         |
| 9 清水    |         |
| 10 岩木   |         |

# 岩手県

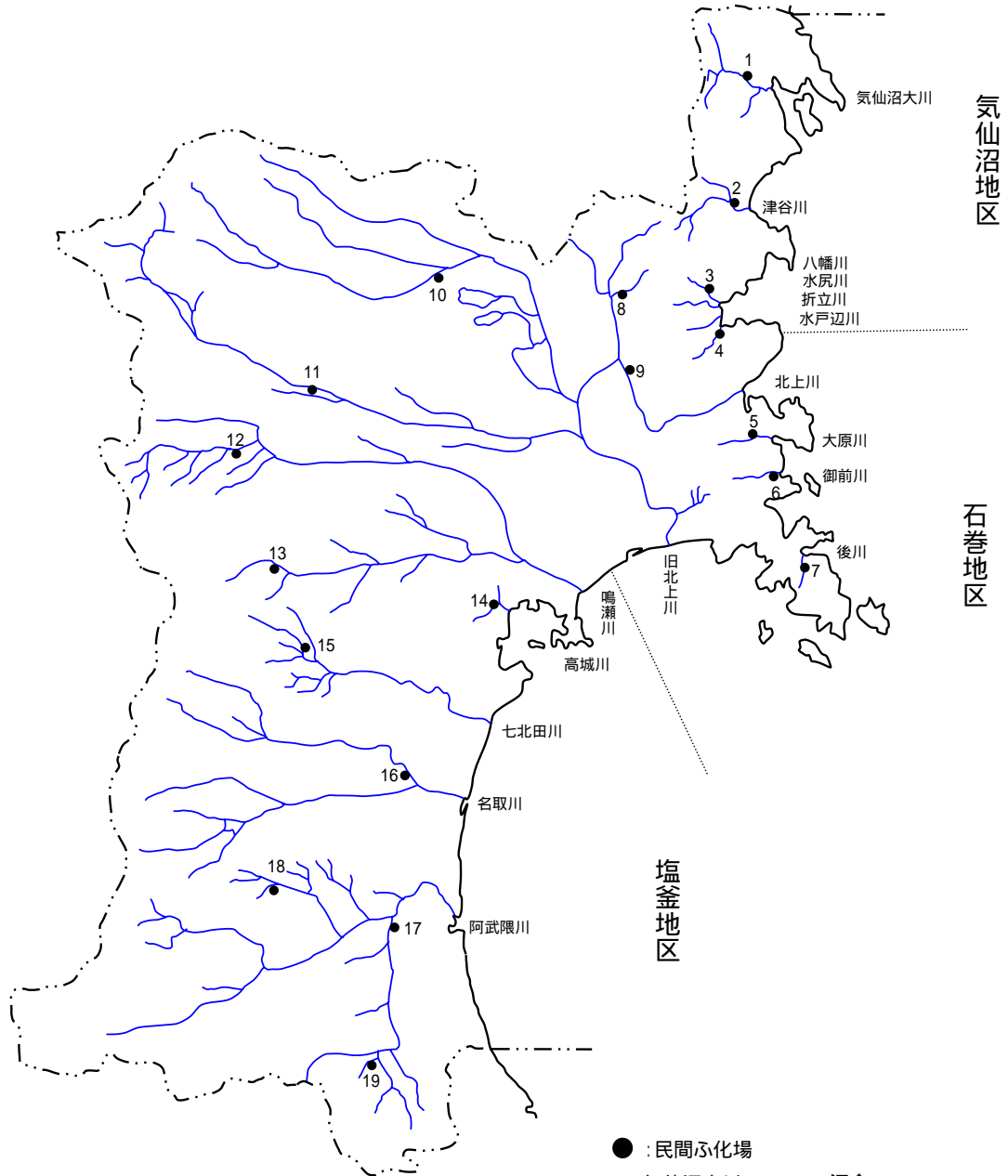


▲ : 県立施設  
1 県北

● : 民間ふ化場

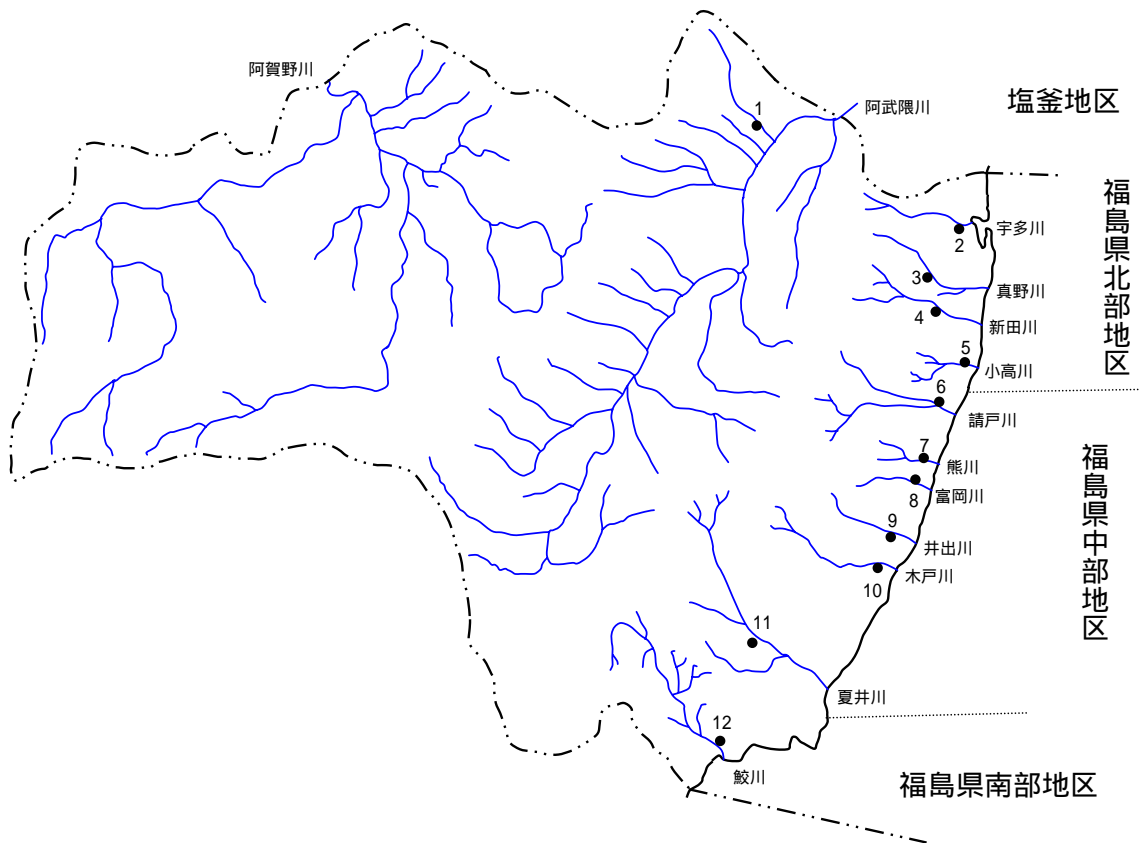
- |        |        |         |        |       |
|--------|--------|---------|--------|-------|
| 1 川尻   | 11 田老  | 21 甲子   | 31 築川  | 41 磐井 |
| 2 有家   | 12 閉伊  | 22 片岸   | 32 彦部  | 42 砂鉄 |
| 3 高家   | 13 津軽石 | 23 熊野   | 33 葛丸  |       |
| 4 岩手久慈 | 14 重茂  | 24 吉浜   | 34 稗貫  |       |
| 5 宇部   | 15 大沢  | 25 浦浜   | 35 猿ヶ石 |       |
| 6 安家   | 16 閉口  | 26 綾里   | 36 豊沢  |       |
| 7 普代   | 17 織笠  | 27 盛川   | 37 飯豊  |       |
| 8 明戸   | 18 大槌  | 28 気仙   | 38 和賀  |       |
| 9 小本   | 19 小鍬  | 29 陸前高田 | 39 胆沢  |       |
| 10 撰待  | 20 鷓住居 | 30 雫石   | 40 衣川  |       |

# 宮城県



- : 民間心化場
- 1 気仙沼大川      11 江合
- 2 小泉            12 石神
- 3 志津川町      13 吉田
- 4 水戸辺        14 松島町
- 5 大原            15 泉
- 6 女川町        16 郡山
- 7 牡鹿町        17 亶理
- 8 大嶺            18 白石
- 9 追波            19 丸森
- 10 築館

# 福島県

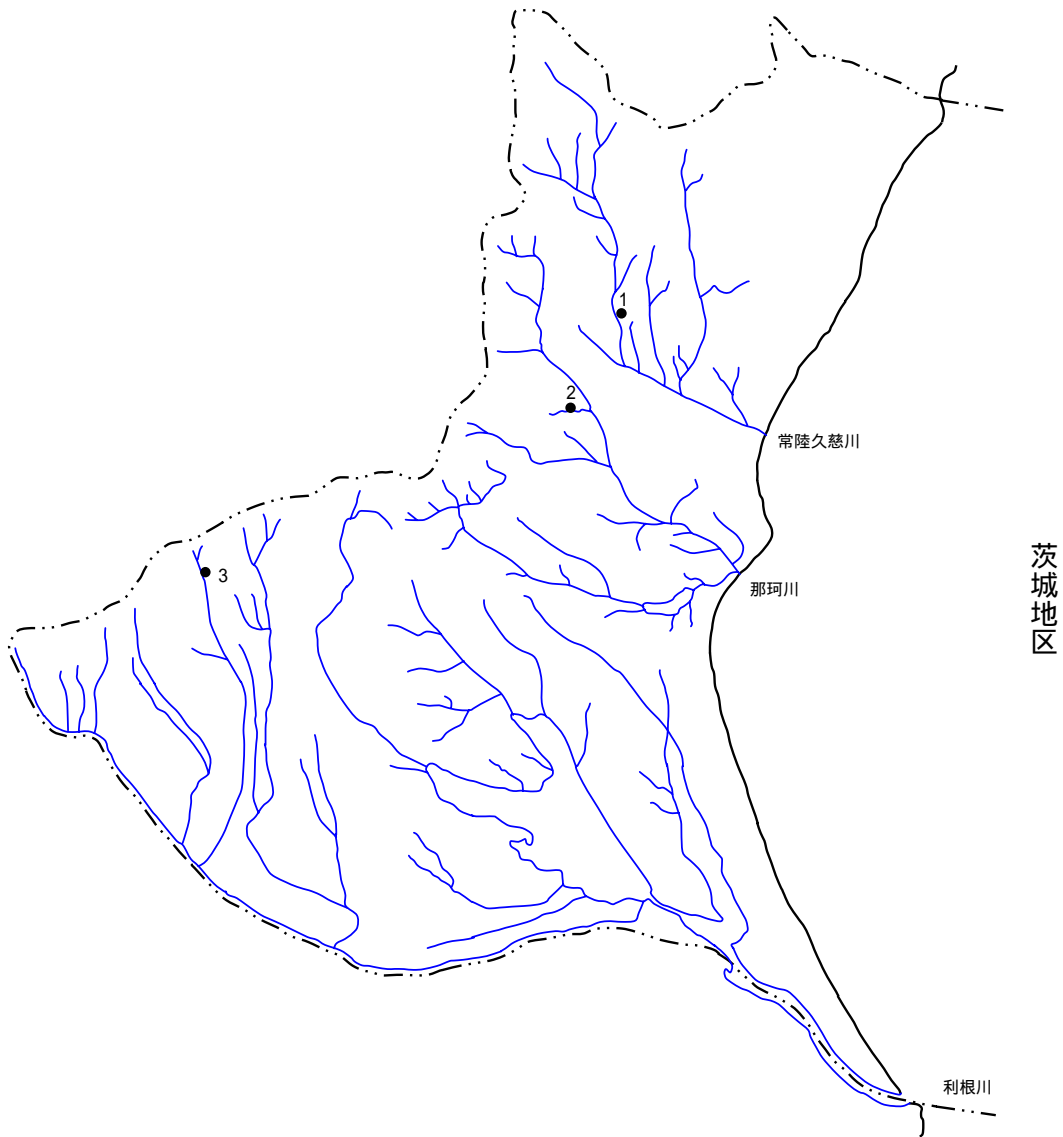


● : 民間ふ化場

- |       |       |
|-------|-------|
| 1 阿武隈 | 7 熊川  |
| 2 宇多  | 8 富岡  |
| 3 真野  | 9 井出  |
| 4 新田  | 10 木戸 |
| 5 小高  | 11 夏井 |
| 6 泉田  | 12 鮫川 |



# 茨城県



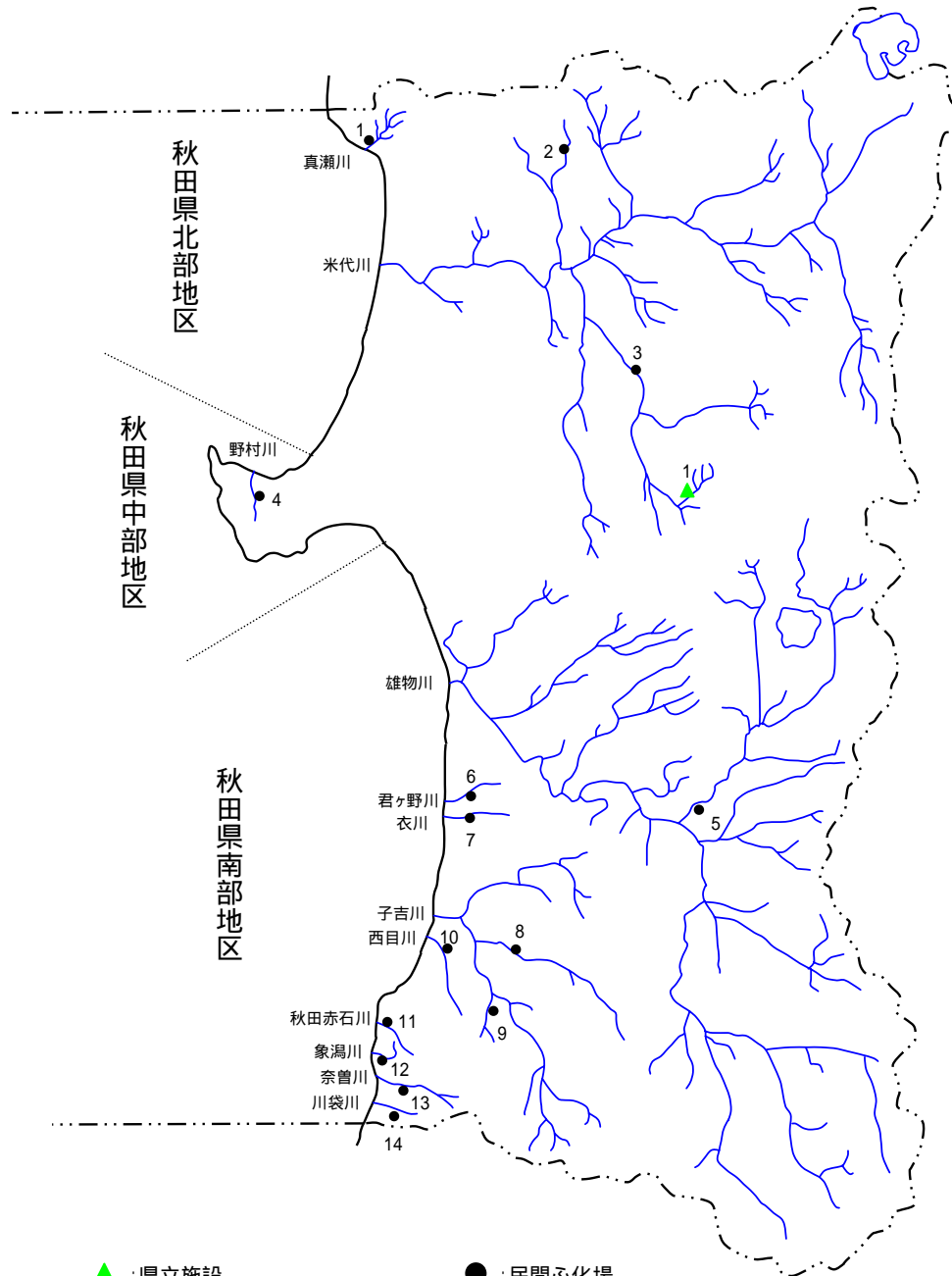
● :民間浄化場

1 常陸久慈

2 那珂

3 鬼怒小貝

# 秋田県



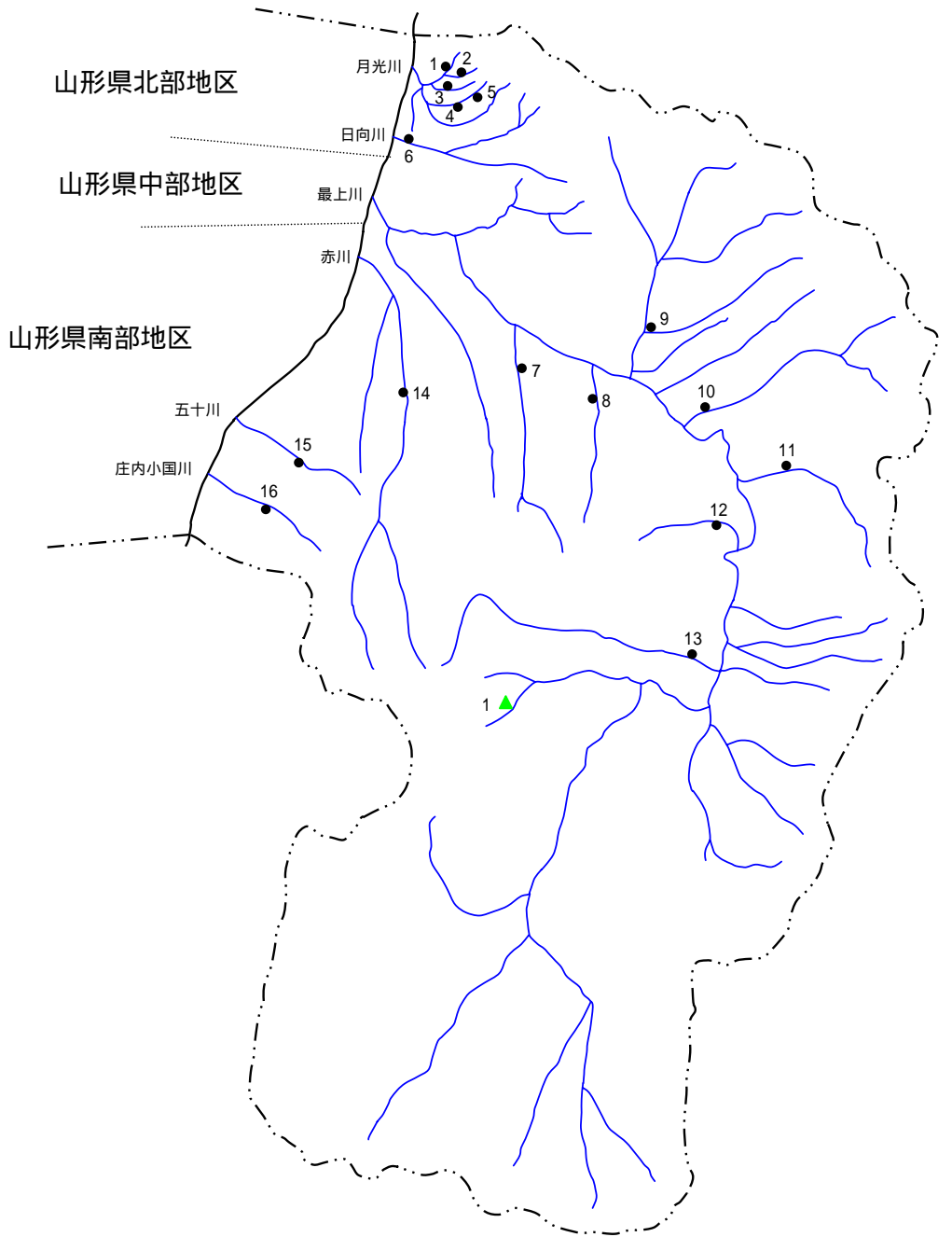
▲ : 県立施設

1 水産振興センター

● : 民間ふ化場

- |        |         |
|--------|---------|
| 1 真瀬   | 8 石沢    |
| 2 藤琴   | 9 鮎川    |
| 3 阿仁   | 10 西目   |
| 4 野村   | 11 秋田赤石 |
| 5 大曲市営 | 12 象潟   |
| 6 君ヶ野  | 13 関    |
| 7 衣川   | 14 川袋   |

# 山形県

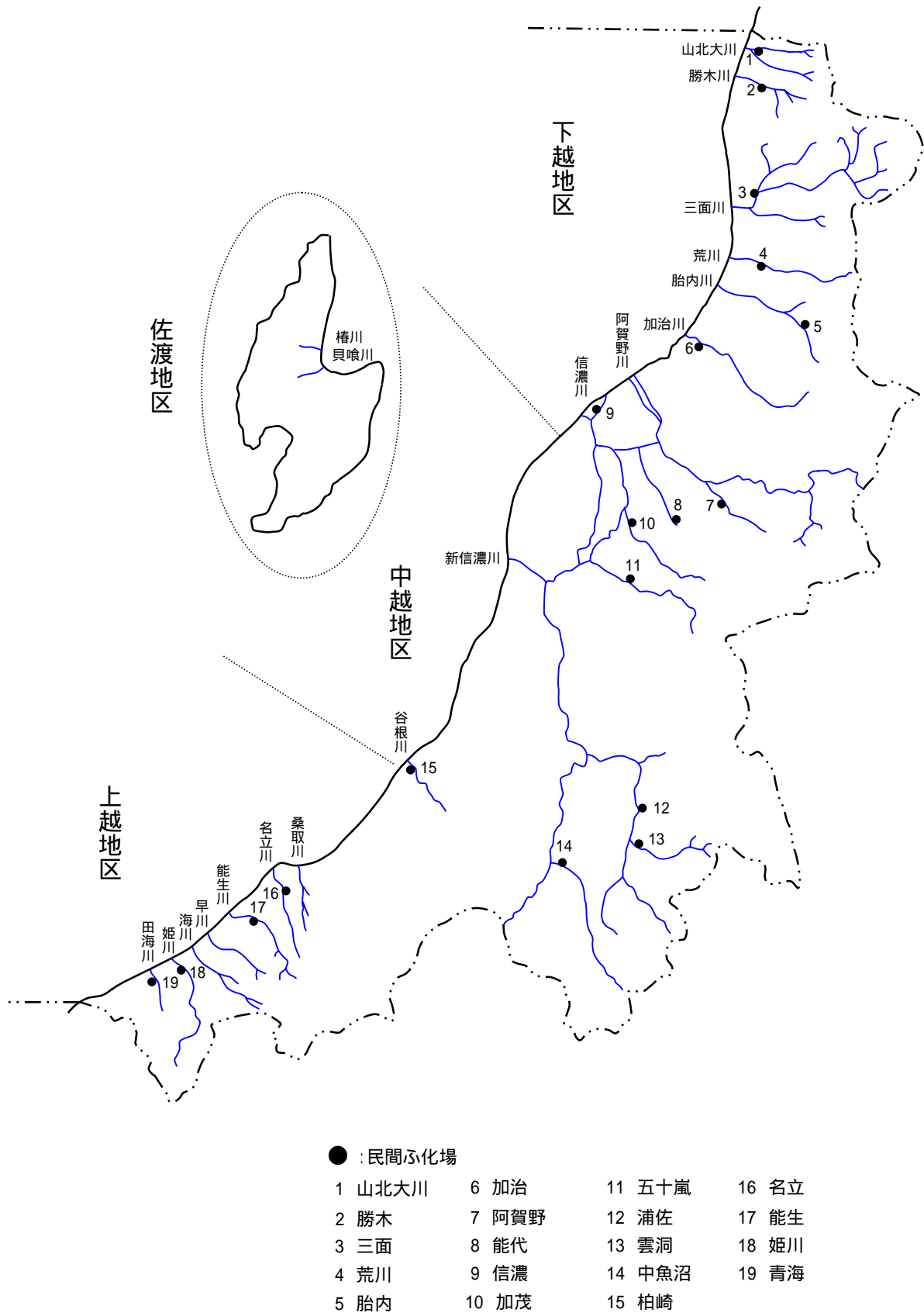


▲ : 県立施設  
1 古寺

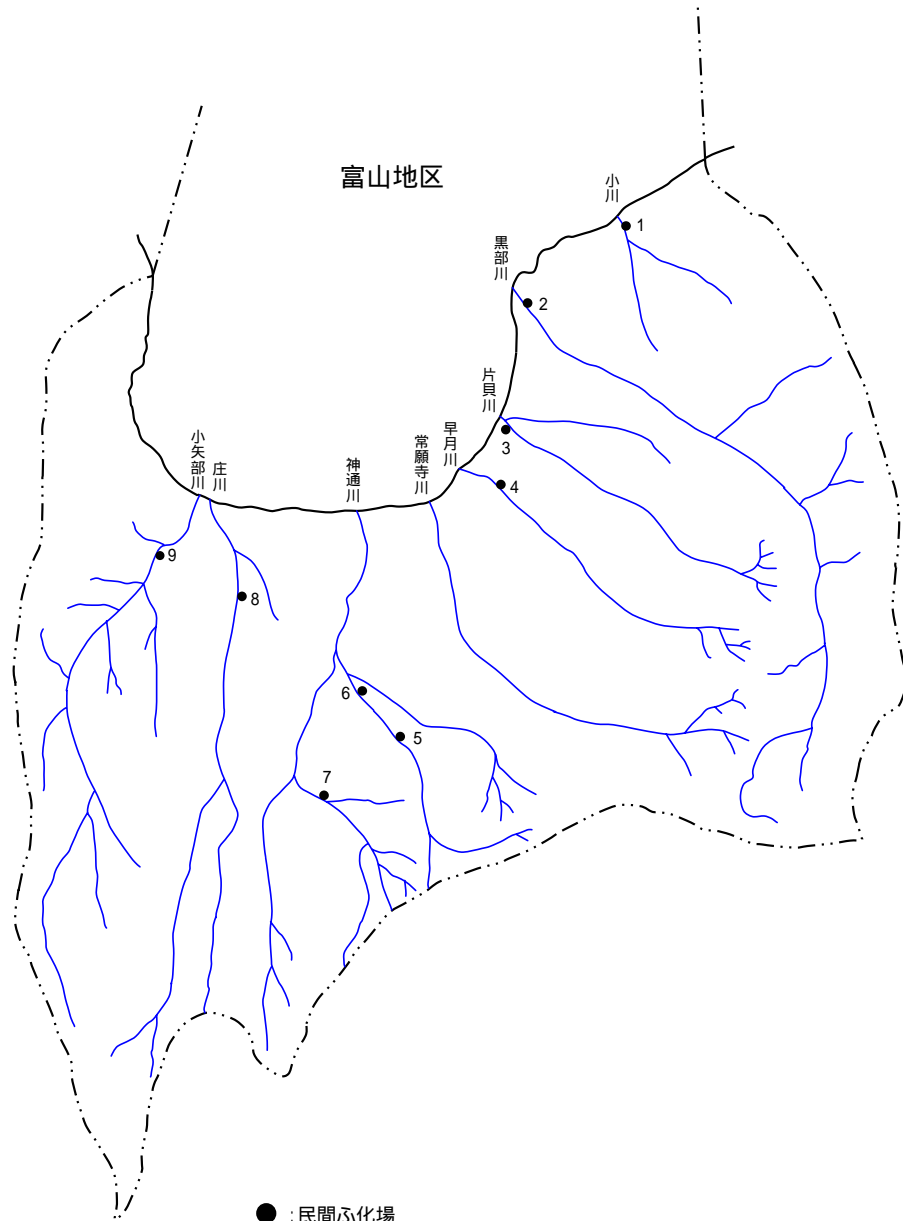
● : 民間ふ化場

- |             |        |        |         |
|-------------|--------|--------|---------|
| 1 箕輪        | 6 日向   | 11 丹生  | 16 庄内小国 |
| 2 榊川        | 7 清川   | 12 富並  |         |
| 3 洗沢        | 8 古口   | 13 寒河江 |         |
| 4 高瀬        | 9 最上   | 14 赤川  |         |
| 5 内水面水産センター | 10 長者原 | 15 山戸  |         |

# 新潟県



# 富山県



- |      |        |
|------|--------|
| 1 小川 | 6 神通ます |
| 2 黒部 | 7 婦負   |
| 3 片貝 | 8 庄川   |
| 4 早月 | 9 小矢部  |
| 5 神通 |        |

# 石川県

