

# さけ・ます人工ふ化放流計画集録

(平成17年度)

独立行政法人

さけ・ます資源管理センター

## 発行にあたって

本集録は、平成17年度における溯河性さけ・ます人工ふ化放流計画について、独立行政法人さけ・ます資源管理センターが実施すべき計画（水産資源保護法第20条第1項の規定に基づき農林水産大臣が定め、同条第3項の規定に基づき水産政策審議会に諮問し承認されたもの）と、各道県が策定した計画を積み上げ、さけ類及びます類の適正な資源管理に資するための資料として取りまとめたものである。

# 目 次

<b>北海道におけるさけ・ます人工ふ化放流計画</b> . . . . .	1
・北海道における海区・地区及び沿岸域の区分表	3
・北海道におけるさけ・ます人工ふ化放流事業実施体制	4
・北海道におけるさけ・ます人工ふ化放流計画総括表	9
・サケ	11
・カラフトマス	21
・サクラマス	27
・ベニザケ	35
<b>本州におけるさけ・ます人工ふ化放流計画</b> . . . . .	39
・本州における海区・地区及び沿岸域の区分表	41
・本州におけるさけ・ます人工ふ化放流事業実施体制	43
・本州におけるさけ・ます人工ふ化放流計画総括表	46
・サケ	47
・サクラマス	55
<b>増殖河川とふ化場マップ</b> . . . . .	63

## 北海道におけるさけ・ます人工ふ化放流計画



# 北海道におけるさけ・ます人工ふ化放流事業実施体制

注1:水系欄の は海中飼育等実施沿岸域。

2:捕獲実施魚種欄の は捕獲採卵河川(基準事業費対象), は補完河川のうち常時採卵, は補完河川のうち不足時採卵。

3:捕獲場欄の( )は補完河川,うち太字は常時採卵,地区計,海区計には不足時採卵河川は除く。

4:ふ化場欄中の太字はセンター,( )は道立。

海区	地区	水系	捕獲実施魚種				捕獲場	放流実施魚種					ふ化場		
			サケ	カラフトマス	サクラマス	ベニザケ		サケ	カラフトマス	そ上系サクラマス		池産系サクラマス		ベニザケ	
									稚魚	幼魚	稚魚	幼魚			
オホ	東	ルシャ川													ルシャ
		岩尾別川					岩尾別								岩尾別
		遠音別川					(遠音別)								遠音別
		奥蔭別川					(奥蔭別)								奥蔭別
	斜里川					斜里								斜里 秋の川 来運	
	網走東部														
	止別川					(止別)								止別	
	ト-フツ湖													神浦	
	藻琴川					(藻琴)								藻琴	
	網走川					網走								相生 上里 網走	
パイラギ川													パイラギ		
能取湖					(能取)								能取		
網走南部															
<b>地区計</b>			<b>4</b>	<b>4</b>	<b>1</b>	<b>0</b>	<b>4</b>	<b>川10 海2</b>	<b>川10 海1</b>	<b>1</b>	<b>1</b>	<b>0</b>	<b>0</b>	<b>0</b>	<b>セ1,民14</b>
イ	中	常呂川					常呂								北見支所 置戸 常呂
		湧別川					湧別								丸瀬布 湧別5線 湧別
	網走西部														
	モベツ川					(モベツ)									
	渚滑川					渚滑								渚滑 ウツツ	
	興部川													興部	
	雄武川					(雄武)									
幌内川					幌内								幌内		
網走北部															
<b>地区計</b>			<b>4</b>	<b>4</b>	<b>0</b>	<b>0</b>	<b>4</b>	<b>川5 海2</b>	<b>川7 海2</b>	<b>0</b>	<b>0</b>	<b>0</b>	<b>0</b>	<b>0</b>	<b>セ1,民9</b>
ク	西	徳志別川					徳志別								徳志別
		北見幌別川					(北見幌別)								歌登 ケモナイ
		間牧川													間牧
	宗谷南部														
	頓別川					頓別								頓別 中頓別 鬼河原 鬼志別	
	知来別川					(知来別)									
宗谷東部															
<b>地区計</b>			<b>3</b>	<b>3</b>	<b>1</b>	<b>0</b>	<b>3</b>	<b>川5 海2</b>	<b>川4</b>	<b>1</b>	<b>1</b>	<b>0</b>	<b>0</b>	<b>0</b>	<b>セ1,民7</b>
<b>海区計</b>			<b>11</b>	<b>11</b>	<b>2</b>	<b>0</b>	<b>11</b>	<b>川20 海6</b>	<b>川21 海3</b>	<b>2</b>	<b>2</b>	<b>0</b>	<b>0</b>	<b>0</b>	<b>セ3,民30</b>

注1:水系欄の は海中飼育等実施沿岸域.

2:捕獲実施魚種欄の は捕獲採卵河川(基準事業費対象), は補完河川のうち常時採卵, は補完河川のうち不足時採卵.

3:捕獲場欄の( )は補完河川,うち太字は常時採卵.地区計,海区計には不足時採卵河川は除く.

4:ふ化場欄中の太字はセンター,( )は道立.

海区	地区	水系	捕獲実施魚種				捕獲場	放流実施魚種						ふ化場
			サケ	カラフトマス	サクラマス	ベニザケ		サケ	カラフトマス	そ上系サクラマス		池産系サクラマス		
									稚魚	幼魚	稚魚	幼魚		
日	北	東ノドットマリ川												東ノドットマリ
		寿川												東利尻
		朝日川												朝日
		大空川												利尻
		大沢川												
		増幌川					(増幌)							
	部	声間川												
		宗谷西部												
		天塩川					天塩 中川 美深							天塩 中川 北山 問寒別
		遠別川					遠別							
		風連別川												初山別
		築別川												
		羽幌川					(羽幌)							
		古丹別川												
		小平藪川					(小平藪)							
		信砂川					信砂							信砂 (道北)
暑寒別川					暑寒別									
留萌南部														
地区計		4	0	1	0	6	川13 海2	0	6	0	4	川1	0	セ1,道1,民9
中	部	浜益川												
		厚田川					(厚田)							
		石狩川					千歳							千歳
		余市川					余市							余市
		沖村川												
		古平川					(古平)							古平
		美国川												
		積丹川												
余別川														
後志北部														
地区計		2	0	1	0	2	川7 海1	0	1	1	6	川3	0	セ1,民2
海	南	珊瑚川												珊瑚
		古宇川					(古宇)							神恵内
		盃川												
		堀株川												
		野東川					野東							岩内
		尻別川					尻別							真狩 京極 寿都
		朱太川					(朱太)							
		大平川												
		泊川					(泊)							鳥牧
		千走川												尻別 千走
	後志南部													
	馬場川													
	利別川					利別							瀬棚	
	太櫓川													
	良瓊石川													
	白別川													
	見市川					(見市)							(道南)	
	相沼内川					(相沼内)							相沼内	
	青苗川													
	檜山北部												乙部	
突符川														
厚沢部川					厚沢部							南檜山		
天の川					天の							上の国		
石崎川														
小鵜津川														
及部川												及部		
檜山南部														
地区計		5	0	1	0	5	川16 海3	0	2	1	16	川16 海1	0	セ1,道1,民14
海区計		11	0	3	0	13	川36 海6	0	9	2	26	川20 海1	0	セ3,道2,民25

注1:水系欄の は海中飼育等実施沿岸域.

2:捕獲実施魚種欄の は捕獲採卵河川(基準事業費対象), は補完河川のうち常時採卵, は補完河川のうち不足時採卵.

3:捕獲場欄の( )は補完河川,うち太字は常時採卵.地区計,海区計には不足時採卵河川は除く.

4:ふ化場欄中の太字はセンター,( )は道立.

海区	地区	水系	捕獲実施魚種				捕獲場	放流実施魚種					ふ化場		
			サケ	カラフトマス	サクラマス	ベニザケ		サケ	カラフトマス	そ上系サクラマス		池産系サクラマス		ベニザケ	
										稚魚	幼魚	稚魚			幼魚
根	北	ルサ川													
		モセカルベツ川													モセカルベツ
		サシルイ川					サシルイ								
		羅白川					羅白								羅白
		春茹古丹川					春茹古丹								春茹古丹
		植別川													植別
		根室北部													
		元崎無異川					(元崎無異)								元崎無異
		薫別川					薫別								薫別
		古多糠川													
		忠類川													忠類
		伊茶仁川					伊茶仁								伊茶仁
		標津川					標津								根室支所 中標津 上標津 標津
		根室中部													
	<b>地区計</b>	<b>5</b>	<b>6</b>	<b>2</b>	<b>0</b>	<b>6</b>	<b>川10 海2</b>	<b>川9</b>	<b>1</b>	<b>2</b>	<b>0</b>	<b>0</b>	<b>0</b>	<b>セ2,民10</b>	
室	南	当幌川					当幌								計根別 当幌
		春別川					(春別)								
		床丹川					(床丹)								床丹
		西別川					西別								虹別 奥西別 西別 本別
		風蓮川					(風蓮)								
		別当賀川					別当賀								別当賀
		オンネベツ川													
		第2ホニオイ川													
根室南部															
	<b>地区計</b>	<b>3</b>	<b>3</b>	<b>0</b>	<b>0</b>	<b>3</b>	<b>川8 海1</b>	<b>川6</b>	<b>0</b>	<b>0</b>	<b>0</b>	<b>0</b>	<b>0</b>	<b>セ2,民6</b>	
<b>海区計</b>	<b>8</b>	<b>9</b>	<b>2</b>	<b>0</b>	<b>9</b>	<b>川18 海3</b>	<b>川15</b>	<b>1</b>	<b>2</b>	<b>0</b>	<b>0</b>	<b>0</b>	<b>セ4,民16</b>		



注1:水系欄の は海中飼育等実施沿岸域。

2:捕獲実施魚種欄の は捕獲採卵河川(基準事業費対象), は補完河川のうち常時採卵, は補完河川のうち不足時採卵。

3:捕獲場欄の( )は補完河川,うち太字は常時採卵.地区計,海区計には不足時採卵河川は除く。

4:心化場欄中の太字はセンター,( )は道立。

海区	地区	水系	捕獲実施魚種				捕獲場	放流実施魚種						心化場	
			サケ	カラフトマス	サクラマス	ベニザケ		サケ	カラフトマス	そ上系サクラマス		池産系サクラマス			ベニザケ
										稚魚	幼魚	稚魚	幼魚		
えり	東部	根室以東													落石
		幌戸川					(幌戸)								
		新川													
		藻散布川					(藻散布)								
		別寒辺牛川					(別寒辺牛)								
		釧路東部													
	チョロベツ川														
	釧路川					釧路								鶴居 美留和 標茶 オソツベツ 芦別	
	庶路川														
	茶路川													茶路	
釧路西部															
	地区計		1	1	0	1	1	川8 海3	川1 海1	0	0	0	0	1	セ1,民6
も	西部	音別川													音別
		厚内川													
		十勝川					幕別 千代田								十勝 幕別 札内 大津
	十勝北部														
	当縁川														
	歴舟川					(歴舟)								大樹 更生	
	小紋別川					(小紋別)								小紋別	
	豊似川														
	楽古川					(楽古)								楽古	
	広尾川					広尾								広尾	
音調津川															
十勝南部															
猿留川					(猿留)								猿留		
	地区計		3	0	0	0	4	川11 海2	0	0	0	0	0	0	セ1,民10
海区計		4	1	0	1	5	川19 海5	川1 海1	0	0	0	0	1	セ2,民16	

注1:水系欄の は海中飼育等実施沿岸域。

2:捕獲実施魚種欄の は捕獲採卵河川(基準事業費対象), は補完河川のうち常時採卵, は補完河川のうち不足時採卵。

3:捕獲場欄の( )は補完河川,うち太字は常時採卵,地区計,海区計には不足時採卵河川は除く。

4:ふ化場欄中の太字はセンター,( )は道立。

海区	地区	水系	捕獲実施魚種				捕獲場	放流実施魚種					ふ化場		
			サケ	カラフトマス	サクラマス	ベニザケ		サケ	カラフトマス	そ上系サクラマス 稚魚	池産系サクラマス 幼魚	稚魚		幼魚	ベニザケ
え	日	歌別川					歌別 (仁雁別)								歌別
		仁雁別川													
		様似川													
		日高幌別川					日高幌別								日高春別 日高幌別
	高	元浦川													元浦
		三石川					(三石)								三石
		静内川					静内								静内 豊畑
		新冠川					新冠								新冠
		厚別川													
		沙流川					沙流								沙流
地区計			6	0	0	1	6	川10	0	0	0	0	0	1	セ1,民8
り	胆	鶴川					(鶴川)								
		安平川													
		錦多峰川					錦多峰								錦多峰
	振	社台川													
		白老川					白老								白老
		敷生川					敷生								敷生
		アヨロ川					アヨロ (登別)								アヨロ 登別
地区計			5	0	0	0	5	川7	0	0	0	0	0	1	セ1,民4
七	噴	千舞別川													千舞別
		気仙川													気仙 関内
		長流川					(長流)								
		貫気別川					貫気別								貫気別
	火	胆振西部													
		静狩川													長万部
		長万部川					(長万部)								
		国縫川					(国縫)								
		遊楽部川					遊楽部								八雲 遊楽部
		落部川													
湾	鳥崎川					鳥崎									
	尾白内川													(森) 尾白内	
	渡島北部														
地区計			4	0	1	0	4	川11 海2	0	1	1	1	0	0	セ1,道1,民7
以	道	鹿部川					鹿部								鹿部
		常路川					(常路)								
		大船川					(大船)								大船
		矢尻川					(矢尻)								椴法華
		渡島南部													
		尻岸内川					尻岸内								尻岸内
		原木川					(原木)								原木
		汐泊川					汐泊								汐泊
		大野川					(大野)								
		戸切地川					戸切地								上磯 上磯中野
	南	茂辺地川					茂辺地								茂辺地
		大当別川					(大当別)								
		亀川					(亀川)								亀川
		木古内川													
		知内川					知内								知内
福島川					福島								福島		
海峡西部															
地区計			8	0	0	0	8	川15 海2	0	0	0	1	川1	0	セ1,民11
海区計			23	0	1	1	23	川43 海4	0	1	1	2	川1	2	セ4,道1,民30
北海道計			57	21	8	2	61	川136 海24	川37 海4	13	7	28	川21 海1	3	セ16,道3, 民117

# 北海道におけるさけ・ます人工ふ化放流計画総括表

注1：捕獲場数は捕獲採卵河川（常時採卵の補充河川含む）における捕獲場の合計数。（ ）内は捕獲水系数。

2：ふ化場数は稚魚生産場及び幼魚生産場の合計数。

3：放流水係数の川は河川数，海は海中飼育等実施沿岸域数。

魚種	捕獲場数	捕獲数 (尾)	採卵数 (千粒)	ふ化場数	収容卵数 (千粒)	稚魚生産数 (千尾)	稚魚放流水係数	稚魚放流数 (千尾)	幼魚放流水係数	幼魚放流数 (千尾)	放流数総計 (千尾)
サケ	60 (57)	1,261,050	1,187,910	セ 13	セ 186,500	セ 158,000	川 136 海 24	セ 158,000			セ 158,000
				道 1	道 23,500	道 20,000		道 20,000			道 20,000
				民 100	民 977,910	民 817,900		民 817,900			民 817,900
				計 114	計 1,187,910	計 995,900		計 995,900			計 995,900
カラフトマス	21 (21)	377,900	167,200	セ 3	セ 9,100	セ 7,200	川 37 海 4	セ 7,200			セ 7,200
				民 27	民 158,100	民 126,000		民 126,000			民 126,000
				計 30	計 167,200	計 133,200		計 133,200			計 133,200
サクラマス (そ上系)	8 (8)	5,860	5,230	セ 7	セ 4,310	セ 3,770	川 13	セ 2,330	川 7	セ 1,100	セ 3,430
				道 1	道 920	道 780		道 780		道 780	
				計 8	計 5,230	計 4,550		計 3,110		計 1,100	計 4,210
サクラマス (池産系)				道 3	道 3,900	道 2,030	川 28	道 1,320	川 21 海 1	道 308	道 1,628
				民 5	民 4,540	民 3,330		民 1,320		民 1,720	民 3,040
				計 8	計 8,440	計 5,360		計 2,640		計 2,028	計 4,668
サクラマス (小計)	8 (8)	5,860	5,230	セ 7	セ 4,310	セ 3,770	川 40	セ 2,330	川 28 海 1	セ 1,100	セ 3,430
				道 3	道 4,820	道 2,810		道 2,100		道 308	道 2,408
				民 5	民 4,540	民 3,330		民 1,320		民 1,720	民 3,040
				計 15	計 13,670	計 9,910		計 5,750		計 3,128	計 8,878
ベニザケ	2	460	380	セ 3	セ 380	セ 305	川 1	セ 30	川 3	セ 240	セ 270
				計 3	計 380	計 305		計 30		計 240	計 270
北海道計	61 (58)	1,645,270	1,360,720	セ 16	セ 200,290	セ 169,275	川 154 海 24	セ 167,560	川 31 海 1	セ 1,340	セ 168,900
				道 3	道 28,320	道 22,810		道 22,100		道 308	道 22,408
				民 117	民 1,140,550	民 947,230		民 945,220		民 1,720	民 946,940
				計 136	計 1,369,160	計 1,139,315		計 1,134,880		計 3,368	計 1,138,248

サ ケ

北海道におけるサケ人工ふ化放流計画表(海区・地区集計表)

海区	地区	捕獲数 (尾)	採卵数 (千粒)	道内移殖卵数		収容卵数 (千粒)	稚魚 生産数 (千尾)	稚魚 放流数 (千尾)
				供給卵数 (千粒)	受給卵数 (千粒)			
オホーツク	東 部	137,000	116,900			116,900	96,000	96,000
	中 部	109,300	93,900			93,900	77,500	77,500
	西 部	50,000	49,000	15,900	6,200	39,300	32,800	27,800
	海区計	296,300	259,800	15,900	6,200	250,100	206,300	201,300
日本海	北 部	52,900	53,700	7,200	15,900	62,400	51,800	57,600
	中 部	91,300	93,100	49,600		43,500	37,000	50,500
	南 部	58,200	59,400		55,300	114,700	97,700	83,400
	海区計	202,400	206,200	56,800	71,200	220,600	186,500	191,500
根 室	北 部	141,400	126,000			126,000	108,000	108,000
	南 部	107,700	96,000			96,000	82,400	82,400
	海区計	249,100	222,000	0	0	222,000	190,400	190,400
えりも以東	東 部	124,100	114,000			114,000	93,400	93,400
	西 部	163,400	150,000			150,000	123,500	123,500
	海区計	287,500	264,000	0	0	264,000	216,900	216,900
えりも以西	日 高	52,100	53,010			53,010	45,900	45,900
	胆 振	27,900	28,700	1,500	5,200	32,400	27,300	28,500
	噴火湾	61,250	64,700	10,800	1,500	55,400	47,000	48,800
	道 南	84,500	89,500	4,700	5,600	90,400	75,600	72,600
	海区計	225,750	235,910	17,000	12,300	231,210	195,800	195,800
北 海 道 計		1,261,050	1,187,910	89,700	89,700	1,187,910	995,900	995,900

# 北海道におけるサケ人工ふ化放流計画表

注1: 捕獲場欄の( )は補完河川. 2: ふ化場及び稚魚供給場欄の太字はセンター, ( )は道. 3: 放流水系欄の は海中飼育等実施沿岸域.

海区	地区	捕獲場	捕獲数 (尾)	採卵数 (千粒)	道内移殖卵数		ふ化場	収容卵数 (千粒)	稚魚 生産数 (千尾)	稚魚移動		放流水系	稚魚 放流数 (千尾)
					供給卵数 (千粒)	受給卵数 (千粒)				供給場	稚魚数 (千尾)		
オホ	東部	岩尾別	5,900	5,000	0	0	岩尾別	7,300	6,000	岩尾別	1,000	ルシャ川	1,000
		(遠音別)					岩尾別			岩尾別川	5,000		
		(奥薬別)	2,300	2,000			来運	1,000	遠音別川	1,000			
		斜里	70,400	60,300			秋の川	4,000	奥薬別川	4,000			
							斜里	13,900	11,600	斜里川	28,500		
							秋の川	18,500	15,200				
							来運	12,700	10,200				
									秋の川 来運	2,000 1,500	網走東部	3,500	
	(止別)			止別			6,100	5,000	止別川	5,000			
	(藻琴)			藻琴			8,800	7,000	相生	1,000	トーフツ湖	1,000	
	西部	網走	58,400	49,600			相生 上里	27,500 22,100	22,700 18,300	網走川	31,000		
							上里		1,000	バイラギ川	1,000		
		(能取)											
							相生 上里		5,000 3,000	網走南部	8,000		
地区計			137,000	116,900	0	0	116,900	96,000				96,000	
イッ	中部	常呂	24,000	20,600	0	0	置戸	17,000	14,000	湧別5線	2,000	常呂川	11,500
		湧別	40,300	34,500			丸瀬布 湧別5線	19,500 18,600	16,200 15,300	湧別川	21,000		
							置戸 湧別5線		4,500 2,000	網走西部	6,500		
	渚滑 (雄武)	20,000	17,400	渚滑			17,400	14,500	渚滑川	11,500			
	幌内	25,000	21,400	幌内			21,400	17,500	幌内	2,000	雄武川	2,000	
				幌内			21,400	17,500	湧別5線 渚滑 幌内	6,500 3,000 5,000	網走北部	14,500	
	地区計			109,300			93,900	0	0	93,900	77,500		
ク	西部	徳志別	31,400	30,900	8,900	6,200	徳志別	13,500	11,100			徳志別川	11,100
		(北見幌別)					歌登	2,400	2,000	北見幌別川	5,000		
							ケモマナイ	4,700	4,000	問牧川	1,200		
							問牧	1,400	1,200	歌登	1,000	宗谷南部	1,000
	東部	頓別	14,000	13,700			頓別	7,900	6,800	頓別川	6,800		
							中頓別	6,200	5,000				
							鬼志別	3,200	2,700				
		(知来別)	4,600	4,400						鬼志別	2,400	知来別川	2,400
地区計			50,000	49,000	15,900	6,200	39,300	32,800				27,800	
海区計			296,300	259,800	15,900	6,200	250,100	206,300				201,300	

注1:捕獲場欄の( )は補完河川. 2:ふ化場及び稚魚供給場欄の太字はセンター, ( )は道. 3:放流水系欄の は海中飼育等実施沿岸域.

海区	地区	捕獲場	捕獲数 (尾)	採卵数 (千粒)	道内移殖卵数		ふ化場	収容卵数 (千粒)	稚魚 生産数 (千尾)	稚魚移動		放流水系	稚魚 放流数 (千尾)			
					供給卵数 (千粒)	受給卵数 (千粒)				供給場	稚魚数 (千尾)					
日	北 部				6,200	15,900	東ノドットマリ	1,200	1,000			東ノドットマリ川	1,000			
							東利尻	8,400	7,000			寿川	3,100			
							朝日	4,800	4,000			朝日川	2,500			
							利尻	3,600	3,000			大空川	1,000			
		(増幌)								東利尻		600	大沢川	600		
										中頓別		4,000	増幌川	4,000		
										中頓別		1,000	宗谷西部	7,800		
										東利尻		3,300				
										朝日		1,500				
										利尻		2,000				
		天塩	23,500	23,900			6,200	1,000	天塩	5,900	5,000			天塩川	15,500	
		中川	2,800	2,900					中川	8,600	6,500					
		美深	900	900					北山	2,400	2,000					
									問寒別	2,500	2,000					
		遠別	8,500	8,600								(道北)	3,800	遠別川	4,600	
													京極	800		
		(羽幌)											(道北)	1,000	風連別川	1,000
		(小平薬)											(道北)	1,700	羽幌川	1,700
		(信砂)	3,000	3,000									(道北)	1,000	小平薬川	1,000
暑寒別	14,200	14,400						信砂	1,500	1,300	(道北)	3,000	信砂川	4,300		
								(道北)	23,500	20,000		暑寒別川	8,000			
									(道北)	1,500	留萌南部	1,500				
地区計	52,900	53,700	7,200	15,900			62,400	51,800				57,600				
本	中 部				44,300	5,300					京極	3,000	浜益川	3,000		
		(厚田)										京極	2,000	厚田川	2,000	
		千歳	81,500	83,200			千歳	35,500	30,000					石狩川	30,000	
		余市	9,800	9,900			余市	4,600	4,000	真狩	2,000	余市川	6,500			
										京極	500					
		(古平)					古平	3,400	3,000	真狩	1,500	古平川	5,500			
										京極	1,000					
地区計	91,300	93,100	49,600	0			43,500	37,000				50,500				
海	南 部	(古宇)			7,600 28,900 5,300 2,600	0	神恵内	1,500	1,300	真狩	1,000	古宇川	2,300			
											真狩	400	盃川	400		
		野東	9,600	9,800			岩内	4,100	3,500	真狩	2,000	野東川	5,500			
		尻別	10,100	10,300			真狩	11,800	10,000			尻別川	7,000			
		(朱太)					京極	39,200	33,300							
		(泊)					寿都	5,300	4,500	京極	2,000	朱太川	6,500			
							島牧	2,600	2,200			泊川	2,200			
										京極	3,000	千走川	3,000			
										真狩	600	後志南部	600			
										瀬棚	2,000	馬場川	2,000			
		利別	22,700	23,200			瀬棚	21,200	18,000			利別川	12,000			
										瀬棚	1,000	良瑠石川	1,000			
		(見市)								相沼内	500	見市川	4,500			
		(相沼内)								上ノ国	4,000					
									1,600	相沼内	3,600	3,000	京極	1,000	相沼内川	3,500
													京極	4,000	檜山北部	7,000
												瀬棚	3,000			
		厚沢部	10,100	10,300			600			南檜山	6,600	5,400	上ノ国	3,600	厚沢部川	8,500
		天の	5,700	5,800			4,000			上ノ国	14,100	12,500	京極	3,000	天の川	7,900
									京極	1,000	小鴨津川	1,000				
					4,700	及部	4,700	4,000			及部川	4,000				
									京極	4,000	檜山南部	4,500				
									南檜山	500						
地区計	58,200	59,400	0	55,300			114,700	97,700				83,400				
海区計	202,400	206,200	56,800	71,200			220,600	186,500				191,500				

注1:捕獲場欄の( )は補完河川、2:ふ化場及び稚魚供給場欄の太字はセンター、( )は道、3:放流水系欄の は海中飼育等実施沿岸域。

海区	地区	捕獲場	捕獲数 (尾)	採卵数 (千粒)	道内移殖卵数		ふ化場	収容卵数 (千粒)	稚魚 生産数 (千尾)	稚魚移動		放流水系	稚魚 放流数 (千尾)			
					供給卵数 (千粒)	受給卵数 (千粒)				供給場	稚魚数 (千尾)					
根	北									モセカルベツ 春荳古丹	3,000 1,000	ルサ川	4,000			
										モセカルベツ 春荳古丹	7,500 6,400	1,000	モセカルベツ川	4,000		
		羅白	10,000	8,800				羅白	5,700	4,900	モセカルベツ 元崎無異 標津	400 200 4,000	羅白川	9,500		
		春荳古丹	10,000	8,800				春荳古丹	9,300	8,000	植別 元崎無異	3,000 4,500	春荳古丹川	12,000		
								植別	7,100	6,000	春荳古丹 春荳古丹 植別	500 1,000 500	植別川	3,000		
											元崎無異	20,600	17,700		元崎無異川	13,000
		(元崎無異)									薫別	11,700	10,000		薫別川	8,000
		薫別	10,000	8,800							忠類	5,900	5,000		忠類川	5,000
		伊茶仁	10,600	9,300				<b>伊茶仁</b>	9,300	8,000					伊茶仁川	8,000
		標津	100,800	90,300				中標津 上標津 標津	14,000 11,600 23,300	12,000 10,000 20,000					標津川	38,000
											薫別	2,000	根室中部	2,000		
	地区計	141,400	126,000	0	0			126,000	108,000					108,000		
	南	当幌	30,100	26,800				<b>計根別</b>	11,600	10,000			当幌川	10,000		
		(春別)									床丹	2,000	春別川	2,000		
		(床丹)						床丹	15,200	13,000			床丹川	5,000		
		西別	69,700	62,200				<b>虹別</b>	29,100	25,000			西別川	38,000		
								奥西別	14,000	12,000						
								西別	14,000	12,000						
								本別	7,000	6,000						
(風蓮)										床丹 西別	2,000 3,000	風蓮川	5,000			
別当賀		7,900	7,000				別当賀	5,100	4,400	本別	2,600	別当賀川	7,000			
										本別	1,400	オンネベツ川	1,400			
									本別	500	第2ホニオイ川	500				
									床丹 奥西別 西別 本別	4,000 2,000 6,000 1,500	根室南部	13,500				
地区計	107,700	96,000	0	0			96,000	82,400				82,400				
海区計	249,100	222,000	0	0			222,000	190,400				190,400				



注1:捕獲場欄の( )は補完河川. 2:ふ化場及び稚魚供給場欄の太字はセンター, ( )は道. 3:放流水系欄の は海中飼育等実施沿岸域.

海 区	地 区	捕獲場	捕獲数 (尾)	採卵数 (千粒)	道内移殖卵数		ふ化場	収容卵数 (千粒)	稚魚 生産数 (千尾)	稚魚移動		放流水系	稚魚 放流数 (千尾)		
					供給卵数 (千粒)	受給卵数 (千粒)				供給場	稚魚数 (千尾)				
え り も	東 部						落石	4,100	3,400						
		(幌戸)									落石	3,400	根室以東	3,400	
											オソツベツ	2,300	幌戸川	2,300	
		(藻散布)									オソツベツ	800	新川	800	
		(別寒辺牛)									美留和 オソツベツ 標茶	1,000 1,500 1,500	藻散布川	4,000	
											美留和 標茶	2,190 1,610	別寒辺牛川	3,800	
											美留和 オソツベツ 標茶	2,000 2,800 2,700	釧路東部	7,500	
											オソツベツ	2,000	チョロベツ川	2,000	
									<b>鶴居</b>	11,200	9,100				
									美留和	34,700	28,700				
									オソツベツ	20,700	17,000				
									標茶	14,800	12,300				
									芦別	18,400	14,700				
												美留和	4,600	庶路川	4,600
									茶路	10,100	8,200			茶路川	7,200
												標茶 茶路	2,000 1,000	釧路西部	3,000
				地区計	124,100	114,000	0	0		114,000	93,400				93,400
		以 東 部	西 部						音別	11,100	9,000			音別川	9,000
													幕別	1,500	厚内川
								<b>十勝</b>	18,400	15,300					
								幕別	28,800	23,800					
								札内	29,200	24,200				十勝川	60,500
								大津	4,700	3,700					
												幕別	3,000	十勝北部	3,000
											更生	1,700	当縁川	1,700	
								大樹	4,600	3,600		幕別	2,000	歴舟川	8,100
								更生	9,200	7,400					
								小紋別	4,600	3,700		更生	3,200	小紋別川	6,900
											広尾	3,000	豊似川	3,000	
								楽古	9,200	7,600		広尾	400	楽古川	8,000
								広尾	22,000	18,200				広尾川	11,800
										広尾	2,000	音調津川	2,000		
							猿留	8,200	7,000			猿留川	7,000		
										広尾	1,000	十勝南部	1,000		
		地区計	163,400	150,000	0	0		150,000	123,500				123,500		
海 区		海区計	287,500	264,000	0	0		264,000	216,900				216,900		

注1:捕獲場欄の( )は補完河川. 2:ふ化場及び稚魚供給場欄の太字はセンター, ( )は道. 3:放流水系欄の は海中飼育等実施沿岸域.

海区	地区	捕獲場	捕獲数 (尾)	採卵数 (千粒)	道内移殖卵数		ふ化場	収容卵数 (千粒)	稚魚 生産数 (千尾)	稚魚移動		放流水系	稚魚 放流数 (千尾)		
					供給卵数 (千粒)	受給卵数 (千粒)				供給場	稚魚数 (千尾)				
え	日高	歌別	13,000	13,250			歌別	11,000	9,450			歌別川	6,800		
		(仁雁別)									歌別 日高幌別	2,650 850	仁雁別川	3,500	
											日高幌別	1,300	様似川	1,300	
		日高幌別	8,400	8,500			日高春別 日高幌別	3,400 8,900	3,000 7,650				日高幌別川	7,600	
							元浦 三石	3,000 5,120	2,600 4,500	日高春別 豊畑	900 500	元浦川 三石川	3,500 5,000		
		(三石)	5,600	5,720			<b>静内</b> 豊畑	7,300 5,950	6,400 5,000			静内川	9,000		
		静内	14,700	14,950			新冠	5,220	4,600	豊畑	400	新冠川	4,000		
		新冠	5,700	5,770						新冠	1,000	厚別川	1,000		
							沙流	3,120	2,700	豊畑	1,500	沙流川	4,200		
		沙流	4,700	4,820											
	地区計		52,100	53,010	0	0		53,010	45,900				45,900		
り	胆振	(鶴川)								錦多峰 白老 アヨロ 登別 千舞別	200 400 200 200 1,200	鶴川	2,200		
		錦多峰	3,500	3,650	1,500	5,200	錦多峰	4,400	3,700			錦多峰川	3,500		
											白老	800	社台川	800	
		白老	8,300	8,300			白老	9,700	8,200			白老川	7,000		
		敷生	9,100	9,500			<b>敷生</b>	9,500	8,000			敷生川	8,000		
		アヨロ	4,000	4,150			アヨロ	5,000	4,200			アヨロ川	4,000		
		(登別)	3,000	3,100			登別	3,800	3,200			登別川	3,000		
	地区計		27,900	28,700	1,500	5,200		32,400	27,300				28,500		
も	噴火湾														
		(長流)	6,450	6,900							気仙 関内	500 3,000	長流川	3,500	
		貫気別	10,300	10,800			貫気別	5,500	4,700	千舞別	2,200	貫気別川	6,900		
											千舞別 気仙 関内	600 500 400	胆振西部	1,500	
							長万部	3,900	3,300			静狩川	2,300		
		(長万部)									長万部	1,000	長万部川	1,000	
		(国縫)									遊楽部	2,000	国縫川	2,000	
		遊楽部	33,500	35,400			<b>八雲</b> 遊楽部	8,500 19,200	7,500 16,200			遊楽部川	16,700		
											遊楽部	3,500	落部川	3,500	
									尾白内 椴法華	4,400 600	鳥崎川	5,000			
					尾白内	6,000	4,900	椴法華	2,400	尾白内川	2,900				
									遊楽部	1,500	渡島北部	1,500			
	地区計		61,250	64,700	10,800	1,500		55,400	47,000				48,800		
以	道南	鹿部	4,000	4,300			鹿部	3,200	3,000	椴法華	900	鹿部川	2,900		
		(常路)									鹿部	1,000	常路川	1,000	
		(大船)	5,000	5,100			大船	3,100	2,800	椴法華	1,900	大船川	3,900		
		(矢尻)					椴法華	22,200	17,200			矢尻川	4,000		
											大船	800	渡島南部	800	
		尻岸内	10,500	11,300			尻岸内	6,700	5,500	椴法華	2,000	尻岸内川	7,500		
		(原木)					原木	2,500	2,000	椴法華	500	原木川	2,500		
		汐泊	9,600	10,200			汐泊	6,000	5,000	椴法華	3,400	汐泊川	8,400		
		(大野)									椴法華	1,500	大野川	1,500	
							上磯	12,600	11,000			戸切地川	9,000		
		戸切地	18,700	19,800			上磯中野	13,000	11,000			上磯中野	7,800	茂辺地川	9,600
		茂辺地	17,200	18,100			茂辺地	2,100	1,800	上磯中野	1,000	大当別川	2,000		
		(大当別)									上磯	1,000	大当別川	2,000	
		(亀川)					亀川	3,000	2,500	上磯	1,000	亀川	3,500		
											上磯中野	1,000	木古内川	1,000	
知内	16,500	17,500			<b>知内</b>	12,800	11,000			知内川	10,000				
福島	3,000	3,200			福島	3,200	2,800	上磯中野 知内	200 1,000	福島川	4,000				
									上磯中野	1,000	海峡西部	1,000			
	地区計		84,500	89,500	4,700	5,600		90,400	75,600				72,600		
	海区計		225,750	235,910	17,000	12,300		231,210	195,800				195,800		
	北海道計		1,261,050	1,187,910	89,700	89,700		1,187,910	995,900				995,900		

(参考)北海道におけるサケ海中飼育詳細計画

海区	地区	沿岸域	稚魚移動		放流箇所	稚魚放流数(千尾)	備考	
			供給場	稚魚数(千尾)				
オホーツク	東部	網走東部	秋の川	1,000	文吉湾	1,000		
			秋の川	1,000	ウトロ漁港	1,000		
			来運	1,000	知布泊漁港	1,000		
		網走南部	来運	500	斜里漁港	500		
			相生	2,000	網走港	3,000		
			上里	1,000				
	地区計				6箇所	11,500		
		中部	網走西部	置戸	2,000	常呂漁港	2,000	
	置戸			1,000	サロマ第2湖口	1,000		
	置戸			1,500	サロマ湖トカロチ	2,000		
	湧別5線			500				
	湧別5線			400	芭露沖	400		
	湧別5線		400	中番屋沖	400			
	網走北部		湧別5線	700	湧別漁港	700		
			湧別5線	500	コムケ湖	1,500		
			渚滑	1,000				
			湧別5線	3,000	紋別港湾	5,000		
		渚滑	2,000					
	地区計	湧別5線	3,000	沙留漁港	3,000			
		幌内	3,000	興部漁港	3,000			
		幌内	500	沢木漁港	500			
		幌内	1,000	元稲府漁港	1,000			
		幌内	500	幌内漁港	500			
	西部	宗谷南部	歌登	125	音標漁港	125		
			歌登	125	乙忠部漁港	125		
			歌登	125	山白漁港	125		
			歌登	125	徳志別漁港	125		
			歌登	125	岡島漁港	125		
歌登			125	枝幸港湾	125			
歌登			125	問牧港湾	125			
歌登			125	目梨泊漁港	125			
宗谷東部		鬼志別	300	浜猿払漁港	300			
		地区計			9箇所	1,300		
日本海		北部	宗谷西部	中頓別	1,000	抜海漁港	1,000	
				東利尻	1,000	鬼脇港湾	2,500	
	朝日			1,500	新湊漁港	2,500		
	利尻			2,000				
	東利尻			500				
	東利尻			1,200	香深井漁港	1,200		
	留萌南部		(道北)	300	苔前漁港	300		
			(道北)	600	礼受漁港	600		
			(道北)	600	雄冬漁港	600		
	地区計					8箇所	9,300	
			中部	後志北部	京極	1,000	美国漁港	1,000
	地区計						1箇所	1,000
	南部	後志南部	真狩	200	盃漁港	200		
			真狩	400	泊漁港	400		
			瀬棚	500	虻羅漁港	500		
			瀬棚	500	瀬棚港湾	500		
			檜山北部	瀬棚	2,000	鶴泊漁港	2,000	
				京極	2,000	久遠漁港	2,000	
		檜山南部	京極	2,000	長磯漁港	2,000		
			京極	1,000	乙部漁港	1,000		
			京極	1,500	江差港湾	1,500		
			南檜山	500	五勝手漁港	500		
			京極	1,000	石崎漁港	1,000		
			京極	500	小砂子漁港	500		
		地区計				12箇所	12,100	
			海区計				21箇所	22,400

海区	地区	沿岸域	稚魚移動		放流箇所	稚魚放流数(千尾)	備考	
			供給場	稚魚数(千尾)				
根室	北部	根室北部	春茹古丹	500	モイレウシ	500		
			春茹古丹	500	峰浜漁港	1,000		
		植別	500					
		根室中部	薫別	2,000	薫別漁港	2,000		
	地区計					3箇所	3,500	
		南部	根室南部	床丹	1,000	尾岱沼漁港	1,000	
	床丹			3,000	床丹地先	3,000		
	奥西別			2,000	別海漁港	5,000		
	西別			3,000				
	西別			3,000	風蓮湖	4,000		
	本別			1,000				
	本別	500	トーサムボロ漁港	500				
地区計					5箇所	13,500		
	海区計				8箇所	17,000		
えりも東	東部	根室以東	落石	1,000	沖根婦漁港	1,000		
			落石	1,000	昆布盛地先	1,000		
			落石	1,400	三里浜地先	1,400		
			オソツベツ	800	霧多布港湾	2,500		
		標茶	1,700					
		釧路東部	美留和	2,000	厚岸漁港	5,000		
			オソツベツ	2,000				
			標茶	1,000				
	標茶		1,000					
	釧路西部	標茶	1,000	老若舞漁港	1,000			
		標茶	1,000	昆布森漁港	1,000			
		茶路	1,000	白糠漁港	1,000			
地区計				8箇所	13,900			
西部	十勝北部	幕別	3,000	厚内漁港	3,000			
	十勝南部	広尾	1,000	広尾漁港	1,000			
	地区計			2箇所	4,000			
海区計					10箇所	17,900		
	えりも西	噴火湾	気仙	500	有珠漁港	1,100		
胆振西部			千舞別	600				
閨内			400					
虻田漁港			400					
渡島北部		遊楽部	1,500	落部漁港	1,500			
		地区計			3箇所	3,000		
道南		渡島南部	大船	200	臼尻漁港	200		
			大船	200	川汲漁港	200		
	大船		200	尾札部漁港	200			
	大船		200	木直漁港	200			
海峡西部	上磯中野	1,000	浦和漁港	1,000				
地区計				5箇所	1,800			
海区計					8箇所	4,800		
	全道計				75箇所	95,900		

# カラフトマス

北海道におけるカラフトマス人工ふ化放流計画表(海区・地区集計表)

海区	地区	捕獲数 (尾)	採卵数 (千粒)	道内移殖卵数		収容卵数 (千粒)	稚魚 生産数 (千尾)	稚魚 放流数 (千尾)
				供給卵数 (千粒)	受給卵数 (千粒)			
オホーツク	東 部	135,200	59,300			59,300	47,500	47,500
	中 部	74,800	32,800			32,800	26,200	26,200
	西 部	34,900	16,800			16,800	13,200	13,200
	海区計	244,900	108,900	0	0	108,900	86,900	86,900
日本海	北 部							
	中 部 南 部							
	海区計	0	0	0	0	0	0	0
根 室	北 部	61,900	27,100			27,100	21,500	21,500
	南 部	54,500	23,900			23,900	19,000	19,000
	海区計	116,400	51,000	0	0	51,000	40,500	40,500
えりも以東	東 部	16,600	7,300			7,300	5,800	5,800
	西 部							
	海区計	16,600	7,300	0	0	7,300	5,800	5,800
えりも以西	日 高 胆 振 噴火湾 道 南							
	海区計	0	0	0	0	0	0	0
北 海 道 計		377,900	167,200	0	0	167,200	133,200	133,200

# 北海道におけるカラフトマス人工ふ化放流計画表

注1:捕獲欄の( )は補完河川、2:ふ化場及び稚魚供給欄の太字はセンター、3:放流水系欄の は海中飼育等実施沿岸域。

海 区	地 区	捕獲場	捕獲数 (尾)	採卵数 (千粒)	道内移殖卵数		ふ化場	収容卵数 (千粒)	稚魚 生産数 (千尾)	稚魚移動		放流水系	稚魚 放流数 (千尾)	
					供給卵数 (千粒)	受給卵数 (千粒)				供給場	稚魚数 (千尾)			
オ ホ	東 部						ルシャ	5,000	4,000			ルシャ川	4,000	
		岩尾別	29,600	13,000			岩尾別	10,000	8,000			岩尾別川	8,000	
		(遠音別)					遠音別	3,800	3,000			遠音別川	3,000	
		(奥葦別)	22,200	9,800			奥葦別	9,800	7,800			奥葦別川	7,800	
		斜里	59,700	24,800			秋の川	6,600	5,300			斜里川	10,000	
		(止別)					来運	5,900	4,700			止別川	2,000	
							止別	2,500	2,000			トーフツ湖	3,000	
		(藻琴)					神浦	4,000	3,000					
		網走	23,700	11,700						網走	2,000	藻琴川	2,000	
		(能取)					網走	6,700	5,700			網走川	3,700	
						パイラギ	2,500	2,000			パイラギ川	2,000		
						能取	2,500	2,000						
	地区計	135,200	59,300	0	0		59,300	47,500		能取	2,000	網走南部	2,000	
	イ ツ ク	中 部	常呂	21,900	9,600			<b>北見支所</b>	1,200	1,000			常呂川	4,800
湧別			15,800	6,900			常呂	8,400	6,700			湧別川	5,000	
							湧別	6,900	5,500					
(モベツ)										常呂	2,900	網走西部	3,400	
渚滑			21,300	9,400						湧別	500	モベツ川	1,000	
							ウツ	5,600	4,500		ウツ	1,000	渚滑川	2,500
(雄武)							興部	3,800	3,000			興部川	3,000	
幌内			15,800	6,900						幌内	2,000	雄武川	2,000	
						幌内	6,900	5,500			幌内川	3,000		
地区計		74,800	32,800	0	0		32,800	26,200		ウツ	1,000	網走北部	1,500	
									幌内	500				
西 部	徳志別	19,100	8,500			<b>徳志別</b>	2,200	1,700			徳志別川	1,700		
	(北見幌別)					歌登	1,800	1,300			北見幌別川	1,300		
	頓別	14,800	7,800			鬼河原	5,800	5,000			頓別川	5,000		
						鬼志別	7,000	5,200						
	(知来別)	1,000	500						鬼志別	5,200	知来別川	5,200		
地区計	34,900	16,800	0	0		16,800	13,200				13,200			
海区計	244,900	108,900	0	0		108,900	86,900				86,900			
根 室	北 部								春茹古丹	1,000	ルサ川	1,000		
		サシルイ	3,000	1,300					春茹古丹	1,000	サシルイ川	1,000		
		羅白	5,700	2,500					春茹古丹	1,000	羅白川	1,000		
		春茹古丹	11,400	5,000			春茹古丹	10,100	8,000			春茹古丹川	2,000	
		(元崎無異)							春茹古丹	3,000	元崎無異川	3,000		
		薫別	3,000	1,300					中標津	3,000	薫別川	3,000		
									中標津	1,000	古多糠川	1,000		
		伊茶仁	13,000	5,700			<b>伊茶仁</b>	5,700	4,500			伊茶仁川	4,500	
	標津	25,800	11,300			中標津	11,300	9,000			標津川	5,000		
	地区計	61,900	27,100	0	0		27,100	21,500				21,500		
南 部	当幌	21,700	9,500			当幌	7,600	6,000			当幌川	4,000		
	(春別)								当幌	2,000	春別川	2,000		
						床丹	1,300	1,000			床丹川	1,000		
	西別	25,800	11,300			西別	10,000	8,000			西別川	5,000		
	(風蓮)								西別	3,000	風蓮川	3,000		
別当賀	7,000	3,100			別当賀	5,000	4,000			別当賀川	4,000			
地区計	54,500	23,900	0	0		23,900	19,000				19,000			
海区計	116,400	51,000	0	0		51,000	40,500				40,500			
え り も 以 東	東 部						落石	1,900	1,500					
									落石	1,500	根室以東	1,500		
	釧路	16,600	7,300			芦別	5,400	4,300			釧路川	4,300		
地区計	16,600	7,300	0	0		7,300	5,800				5,800			
海区計	16,600	7,300	0	0		7,300	5,800				5,800			
北海道計		377,900	167,200	0	0		167,200	133,200				133,200		

(参考)北海道におけるカラフトマス海中飼育詳細計画

海区	地区	沿岸域	稚魚移動		放流水系	稚魚放流数(千尾)	備考	
			供給場	稚魚数(千尾)				
オホーツク	東部	網走南部	能取	2,000	能取漁港	2,000		
		地区計			1箇所	2,000		
	中部	網走西部	常呂		1,000	サロマ第2湖口	1,000	
			常呂		400	浜佐呂間	400	
			常呂		1,500	富武土漁港	1,500	
			湧別		500	湧別新港	500	
		網走北部	ウツ		1,000	紋別港湾	1,000	
	幌内			500	沙留漁港	500		
	地区計				6箇所	4,900		
	海区計				7箇所	6,900		
以東	東部	根室以東	落石	1,500	落石地先	1,500		
		地区計			1箇所	1,500		
海区計				1箇所	1,500			
全道計					8箇所	8,400		

# サクラマス



北海道におけるサクラマス(そ上系+池産系)人工ふ化放流計画表(海区・地区集計表)

海区	地区	捕獲数 (尾)	採卵数 (千粒)	道内移殖卵数		収容卵数 (千粒)	稚魚 生産数 (千尾)	稚魚 放流数 (千尾)	幼魚生産 移行数 (千尾)	幼魚 放流数 (千尾)
				供給卵数 (千粒)	受給卵数 (千粒)					
オホーツク	東 部	1,400	710			710	650	400	250	200
	中 部									
	西 部	1,270	650			650	520	400	120	100
	海区計	2,670	1,360	0	0	1,360	1,170	800	370	300
日本海	北 部	1,000	920			2,300	1,490	1,170	300	200
	中 部	130	130		300	430	380	590	145	420
	南 部	1,000	1,900	300		8,410	5,970	2,860	2,645	1,910
	海区計	2,130	2,950	300	300	11,140	7,840	4,620	3,090	2,530
根 室	北 部	910	700			700	550	100	450	230
	南 部									
	海区計	910	700	0	0	700	550	100	450	230
えりも以東	東 部									
	西 部									
	海区計	0	0	0	0	0	0	0	0	0
えりも以西	日 高									
	胆 振									
	噴火湾	150	220			470	350	160	250	60
	道 南							70		8
	海区計	150	220	0	0	470	350	230	250	68
北 海 道 計		5,860	5,230	300	300	13,670	9,910	5,750	4,160	3,128

# 北海道におけるサクラマス(そ上系)稚魚人工ふ化放流計画表

注1:捕獲場欄の( )は補完河川、2:ふ化場,稚魚供給場及び幼魚生産場欄の太字はセンタ-,( )は道。

海 区	地 区	捕獲場	捕獲数 (尾)	採卵数 (千粒)	道内移殖卵数		ふ化場	収容卵数 (千粒)	稚魚 生産数 (千尾)	稚魚移動		放流水系	稚魚 放流数 (千尾)	幼魚 生産場	幼魚生産 移行数 (千尾)	
					供給卵数 (千粒)	受給卵数 (千粒)				供給場	稚魚数 (千尾)					
オホ ツク	東部	斜里	1,400	710			斜里	710	650			斜里川	400	斜里	250	
		地区計	1,400	710	0	0		710	650				400		250	
	西部	徳志別	1,270	650			徳志別	650	520			徳志別川	400	徳志別	120	
		地区計	1,270	650	0	0		650	520				400		120	
海区計			2,670	1,360	0	0		1,360	1,170				800		370	
日 本 海	北 部									(道北)	150	遠別川	150			
										(道北)	50	築別川	50			
											(道北)	50	羽幌川	50		
											(道北)	60	古丹別川	60		
											(道北)	70	小平薬川	70		
			信砂	1,000	920						(道北)	400	信砂川	400		
		地区計	1,000	920	0	0		920	780				780		0	
	中部	千歳	130	130		300	千歳	430	380			石狩川	30	千歳	145	
		地区計	130	130	0	300		430	380				30		145	
	南部	尻別	1,000	1,900	300		尻別	1,600	1,470	千歳	205	尻別川	690	尻別	235	
	地区計	1,000	1,900	300	0		1,600	1,470	尻別	580	朱太川	580		235		
海区計			2,130	2,950	300	300		2,950	2,630				2,080		380	
根 室	北部	伊茶仁	170	130										伊茶仁	450	
		標津	740	570			根室支所	700	550			標津川	100	根室支所		
		地区計	910	700	0	0		700	550				100		450	
海区計			910	700	0	0		700	550				100		450	
えり も 西	噴火湾	遊楽部	150	220			八雲	220	200	尻別	170	遊楽部川	130	八雲	240	
		地区計	150	220	0	0		220	200				130		240	
海区計			150	220	0	0		220	200				130		240	
北海道計			5,860	5,230	300	300		5,230	4,550				3,110		1,440	

# 北海道におけるサクラマス(そ上系)幼魚人工ふ化放流計画表

注: 幼魚生産場及び幼魚供給場欄はセンタ - .

海 区	地 区	稚魚 生産場	稚魚 収容数 (千尾)	幼魚 生産数 (千尾)	幼魚移動		放流水系	幼魚放流数 (千尾)		
					供給場	幼魚数 (千尾)		0+秋	1+春	計
オ ホ ト ク	東 部	斜里	250	200			斜里川	100	100	200
	地区計		250	200				100	100	200
	西 部	徳志別	120	100			徳志別川	100		100
	地区計		120	100				100	0	100
海区計			370	300				200	100	300
日 本 海	中 部	千歳	145	130			石狩川	40	30	70
	地区計		145	130				40	30	70
	南 部	尻別	235	220	千歳 八雲	60 160	尻別川	220	220	440
	地区計		235	220				220	220	440
海区計			380	350				260	250	510
根 室	北 部	伊茶仁 根室支所	300	230			伊茶仁川		30	30
							標津川	170	30	200
	地区計		300	230				170	60	230
海区計			300	230				170	60	230
え り も 以 西	噴 火 湾	八雲	235	220			遊楽部川		60	60
	地区計		235	220				0	60	60
海区計			235	220				0	60	60
北海道計			1,285	1,100				630	470	1,100

# 北海道におけるサクラマス(池産系)稚魚人工ふ化放流計画表

注:ふ化場,稚魚供給場及び幼魚生産場欄の( )は道.

海 区	地 区	採卵系群	ふ化場	収容卵数 (千粒)	稚魚 生産数 (千尾)	稚魚移動		放流水系	稚魚 放流数 (千尾)	幼魚 生産場	幼魚生産 移行数 (千尾)	
						供給場	稚魚数 (千尾)					
日 部	北					(道北)	20	増幌川	20			
						(道北)	20	声間川	20			
						(道北)	300				初山別	300
						(道北)	150		信砂川	150		
		熊石暑寒系	(道北)	1,380	710			暑寒別川	200			
		地区計		1,380	710				390			300
	中 部						(道北)	20	浜益川	20		
							真狩	130	余市川	130		
							真狩	30	沖村川	30		
							真狩	80	古平川	80		
							真狩	200	美国川	200		
		地区計		0	0		真狩	100	余別川	100		0
	本 南 部		森尻別系	珊内	840	620					珊内	620
							真狩	180	古宇川	180		
						真狩	80	盃川	80			
						真狩	50	堀株川	50			
		森尻別系	真狩	1,300	950							
							千走	120	大平川	120		
							千走	125	泊川	125		
		森尻別系	千走	1,300	950							
							(道南)	80	馬場川	80		
							(道南)	120	太櫓川	120		
							(道南)	80	白別川	80		
		熊石尻別系 森尻別系	(道南)	2,100 170	1,050 120				見市川	50	(道南)	400
							(道南)	90	相沼内川	90		
		熊石尻別系	乙部	1,100	810						乙部	810
						(道南)	90	突符川	90			
						(道南)	120	天の川	120			
						(道南)	140	石崎川	140			
						(森)	40	及部川	40			
	地区計		6,810	4,500					1,590		2,410	
	海区計		8,190	5,210					2,540		2,710	
えりも以西	噴火湾					(森)	30	鳥崎川	30			
		森尻別系	(森)	250	150					(森)	10	
		地区計		250	150				30		10	
	道南					(森)	70	汐泊川	70			
	地区計		0	0					70		0	
	海区計		250	150					100		10	
	北海道計		8,440	5,360					2,640		2,720	

# 北海道におけるサクラマス(池産系)幼魚人工ふ化放流計画表

注1: 幼魚生産場及び幼魚供給場欄の( )は道。 2: 放流水系欄の は海中飼育等実施沿岸域。

海 区	地 区	幼魚生産場	稚魚 収容数 (千尾)	幼魚 生産数 (千尾)	幼魚移動		放流水系	幼魚放流数 (千尾)			
					供給場	幼魚数 (千尾)		0+秋	1+春	計	
日 本 海	北部	初山別	300	200			風連別川		200	200	
	地区計		300	200				0	200	200	
	中部					千走	190	余市川	130	60	190
						千走	140	古平川	120	20	140
						千走	20	余別川		20	20
	地区計		0	0				250	100	350	
	南部	地区計		620	500			珊内川		100	100
						珊内	40	古宇川	40		40
						珊内	50	盃川		50	50
						珊内	260	堀株川	210	50	260
						珊内	50	野束川		50	50
						千走	10	大平川	10		10
						千走	10	泊川	10		10
			千走	580	470			千走川		100	100
						乙部	68	馬場川		68	68
						乙部	68	太櫓川		68	68
						乙部	68	白別川		68	68
			(道南)	400	300			見市川		230	230
		道 部					(道南)	70	相沼内川		70
						乙部	68	青苗川		68	68
	乙部		810	550							
					乙部	70	突符川		70	70	
					乙部	68	石崎川		68	68	
					乙部	140	檜山南部 (乙部漁港)		140	140	
地区計			2,410	1,820				270	1,200	1,470	
海区計		2,710	2,020				520	1,500	2,020		
え り も 以 西	噴火湾	(森)	10	8							
	地区計		10	8				0	0	0	
	道南				(森)	8	大船川		8	8	
地区計		0	0				0	8	8		
海区計		10	8				0	8	8		
北海道計		2,720	2,028				520	1,508	2,028		

# ベニザケ

北海道におけるベニザケ人工ふ化放流計画表(海区・地区集計表)

海区	地区	捕獲数 (尾)	採卵数 (千粒)	道内移殖卵数		収容卵数 (千粒)	稚魚 生産数 (千尾)	稚魚 放流数 (千尾)	幼魚生産 移行数 (千尾)	幼魚 放流数 (千尾)
				供給卵数 (千粒)	受給卵数 (千粒)					
オホーツク	東 部									
	中 部									
	西 部									
	海区計	0	0	0	0	0	0	0	0	0
日本海	北 部									
	中 部								75	
	南 部									
	海区計	0	0	0	0	0	0	0	75	0
根 室	北 部									
	南 部									
	海区計	0	0	0	0	0	0	0	0	0
えりも以東	東 部	160	140			140	120		120	100
	西 部									
	海区計	160	140	0	0	140	120	0	120	100
えりも以西	日 高	300	240			240	185	30	80	60
	胆 振									80
	噴火湾 道 南									
	海区計	300	240	0	0	240	185	30	80	140
北 海 道 計		460	380	0	0	380	305	30	275	240

## 北海道におけるベニザケ稚魚人工ふ化放流計画表

注：ふ化場、稚魚供給場及び幼魚生産場欄はセンタ -

海 区	地 区	捕獲場	捕獲数 (尾)	採卵数 (千粒)	道内移殖卵数		ふ化場	収容卵数 (千粒)	稚魚 生産数 (千尾)	稚魚移動		放流水系	稚魚 放流数 (千尾)	幼魚 生産場	幼魚生産 移行数 (千尾)
					供給卵数 (千粒)	受給卵数 (千粒)				供給場	稚魚数 (千尾)				
日本 海	中部									静内	75			千歳	75
	地区計		0	0	0	0		0	0				0		75
	海区計		0	0	0	0		0	0				0		75
えり も 以 東	東部	釧路	160	140			鶴居	140	120					鶴居	120
	地区計		160	140	0	0		140	120				0		120
	海区計		160	140	0	0		140	120				0		120
えり も 以 西	日高	静内	300	240			静内	240	185			静内川	30	静内	80
	地区計		300	240	0	0		240	185				30		80
	海区計		300	240	0	0		240	185				30		80
北海道計			460	380	0	0		380	305				30		275

## 北海道におけるベニザケ幼魚人工ふ化放流計画表

注：幼魚生産場及び幼魚供給場欄はセンタ -

海 区	地 区	幼魚生産場	稚魚 収容数 (千尾)	幼魚 生産数 (千尾)	幼魚移動		放流水系	幼魚放流数 (千尾)		
					供給場	幼魚数 (千尾)		0*秋	1*春	計
日本 海	中部	千歳	85	80						
	地区計		85	80				0	0	0
	海区計		85	80				0	0	0
えり も 以 東	東部	鶴居	120	100			釧路川	50	50	100
	地区計		120	100				50	50	100
	海区計		120	100				50	50	100
えり も 以 西	日高	静内	85	60			静内川		60	60
	地区計		85	60				0	60	60
	胆振				千歳	80	安平川		80	80
	地区計		0	0				0	80	80
海区計			85	60				0	140	140
北海道計			290	240				50	190	240



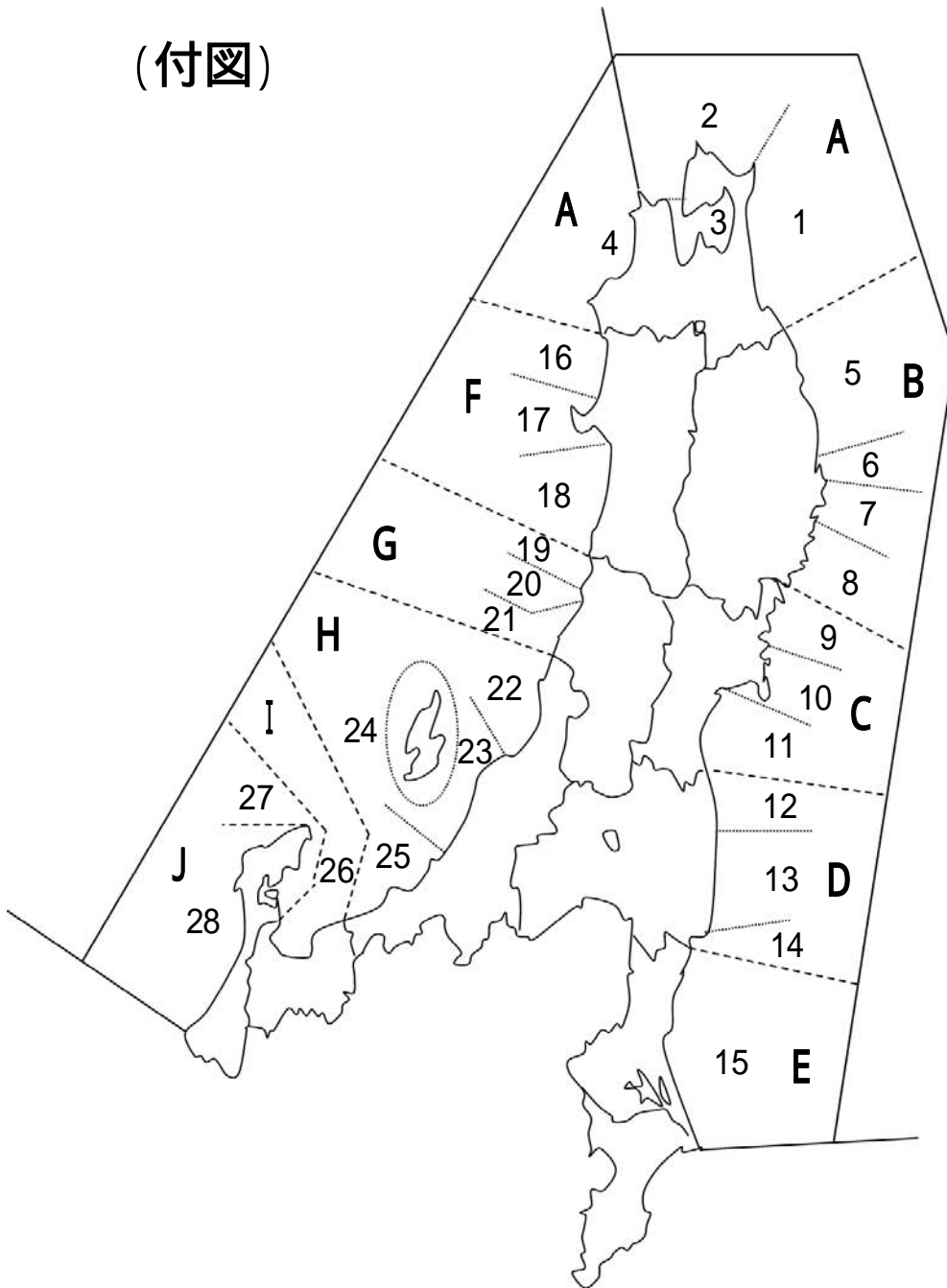
## 本州におけるさけ・ます人工ふ化放流計画

本州における海区・地区及び沿岸域の区分表

海区	県	地区	地区の範囲	増殖河川名	沿岸域名一覧	
太平洋 ( )	青森 (A)	青森太平洋 (1)	青森県と岩手県の県境から尻屋崎突端までの地域	新井田川～ 東通老部川		
		津軽海峡 (2)	尻屋崎突端から佐井村と脇野沢村の村界及び竜飛崎突端から今別町と平館村の町村界に至る津軽海峡に面した地域	大畑川		
		陸奥湾 (3)	佐井村と脇野沢村の村界から今別町と平館村の町村界に至る陸奥湾に面した地域	川内川～ 清水川		
	日本海 ( )	青森日本海 (4)	竜飛岬突端から青森県と秋田県の県境までの地域	岩木川～ 笹内川	大戸瀬	
太平洋 ( )	岩手 (B)	岩手県北部 (5)	青森県と岩手県の県境から田老町と宮古市の市町界までの地域	川尻川～ 田老川	田老港	
		宮古 (6)	宮古市の地域	閉伊川～ 重茂川	宮古湾, 重茂地先	
		山田・大槌 (7)	宮古市と山田町の市町界から御箱崎突端までの地域	大沢川～ 鶴住居川	山田湾	
		岩手県南部 (8)	御箱崎突端から岩手県と宮城県との県境までの地域	甲子川～ 気仙川	越喜来湾	
	宮城 (C)	気仙沼 (9)	岩手県と宮城県の県境から志津川町と北上町の町界までの地域	気仙沼大川～ 水戸辺川		
		石巻 (10)	志津川町と北上町の町界から石巻市と鳴瀬町の市町界までの地域(岩手県北上川水系を含む)	北上川～ 後川		
		塩釜 (11)	石巻市と鳴瀬町の市町界から宮城県と福島県の県境までの地域(福島県阿武隈川水系を含む)	鳴瀬川～ 阿武隈川		
	福島 (D)	福島県北部 (12)	宮城県と福島県の県境から小高町と浪江町の町界までの地域	宇多川～ 小高川		
		福島県中部 (13)	小高町と浪江町の町界からいわき市四倉漁協地区までの地域	請戸川～ 夏井川		
		福島県南部 (14)	いわき市沼之内漁協地区から福島県と茨城県の県境までの地域	-		
	茨城 (E)	茨城 (15)	茨城県の地域	常陸久慈川～ 利根川		
	日本海 ( )	秋田 (F)	秋田県北部 (16)	青森県と秋田県の県境から八竜町と若美町の町界までの地域	真瀬川～ 米代川	
			秋田県中部 (17)	八竜町と若美町の町界から天王町と秋田市の市町界までの地域	野村川	
			秋田県南部 (18)	天王町と秋田市の市町界から秋田県と山形県の県境までの地域	雄物川～ 川袋川	
		山形 (G)	山形県北部 (19)	秋田県と山形県の県境から遊佐町と酒田市の市町界までの地域	月光川～ 日向川	
山形県中部 (20)			最上川の地域	最上川		
山形県南部 (21)			酒田市と鶴岡市の市界から山形県と新潟県の県境までの地域	赤川～ 庄内小国川		
新潟 (H)		下越 (22)	山形県と新潟県の県境から新潟市と黒崎町の市町界までの地域	山北大川～ 信濃川(信濃川)		
		中越 (23)	新潟市と黒崎町の市町界から柏崎市と柿崎町の市町界までの地域(信濃川水系上流域を含む)	能代川(信濃川) ～ 谷根川		
		佐渡 (24)	佐渡島の地域	榑川～ 貝喰川		
		上越 (25)	柏崎市と柿崎町の市町界から新潟県と富山県の県境までの地域	桑取川～ 田海川		
富山 (I)		富山 (26)	富山県の地域	小川～ 小矢部川		
石川 (J)		内浦 (27)	富山県と石川県の県境から能登半島禄剛崎までの地域	-		
		外浦 (28)	能登半島禄剛崎から石川県と福井県の県境までの地域	米町川～ 手取川		

( )内の記号は付図の記号と対応している。  
市町村名は平成16年12月末現在。

(付図)



本州におけるさけ・ます人工ふ化放流事業実施体制

注1:水系欄の ( ) は海中飼育等実施沿岸域、2:ふ化場欄の ( ) は県立

県	海区	地区	水系	捕獲実施魚種		捕獲場	放流実施魚種				ふ化場	
				サケ	サクラマス		上系サクラマス		池産系サクラマス		表記名(略称)	正式名称または通称名
							稚魚	幼魚	稚魚	幼魚		
青森	太平洋	青森太平洋	新井田川			新井田					新井田	新井田ふ化場
			馬淵川			馬淵					馬淵	馬淵川ふ化場
			五戸川			五戸					五戸	五戸川ふ化場
			奥入瀬川			奥入瀬					奥入瀬	奥入瀬川ふ化場
			東通老部川			東通老部					東通老部	老部川ふ化場
	洋	津軽海峡	陸奥湾	大畑川			大畑				大畑	大畑川ふ化場
				川内川			川内				川内	川内川ふ化場
				野辺地川			野辺地				野辺地	野辺地川ふ化場
	日本海	青森日本海	清水川			清水				清水	清水川ふ化場	
			岩木川			岩木				岩木	岩木川ふ化場	
			鳴沢川			鳴沢						
			中村川			中村						
			青森赤石川			青森赤石					青森赤石	赤石川ふ化場
			大戸瀬川			大戸瀬						
<b>青森県計</b>				<b>15</b>	<b>3</b>	<b>15</b>	<b>川15</b>	<b>1</b>	<b>3</b>	<b>1</b>	<b>3</b>	<b>民13</b>
岩手	太平洋	岩手県北部	川尻川			川尻				川尻	川尻川さけ人工ふ化場	
			有家川			有家				有家	有家川さけ人工ふ化場	
			高家川			高家				高家	高家川さけ人工ふ化場	
			岩手久慈川			岩手久慈				岩手久慈	久慈川さけ人工ふ化場	
			宇部川			宇部					宇部	野田村漁協さけ人工ふ化場
			安家川			安家				安家(県北)	下安家さけ人工ふ化場 県北さけ・ますふ化場	
			普代川			普代				普代	普代川さけ人工ふ化場	
			明戸川			明戸				明戸	明戸川さけ人工ふ化場	
			小本川			小本				小本	小本川さけ・ます人工ふ化場	
			撰待川			撰待				撰待	撰待川さけ人工ふ化場	
			田老川			田老				田老	田老川さけ人工ふ化場	
			田老港									
			宮古	閉伊川			閉伊				閉伊	松山さけ人工ふ化場
				津軽石川			津軽石				津軽石	津軽石さけ人工ふ化場
	宮古湾											
	重茂川				重茂				重茂	重茂川さけ人工ふ化場		
	重茂地先											
	山田・大槌	大沢川			大沢				大沢	大沢川さけ人工ふ化場		
		関口川			関口				関口	関口川さけ人工ふ化場		
		織笠川			織笠				織笠	織笠川さけ人工ふ化場		
		山田湾										
		大槌川			大槌				大槌	大槌川さけ・ます人工ふ化場		
	岩手県南部	小鎚川			小鎚				小鎚	小鎚川さけ人工ふ化場		
		鷓住居川			鷓住居				鷓住居	鷓住居川さけ人工ふ化場		
		甲子川			甲子				甲子	甲子川さけ人工ふ化場		
		片崖川			片崖				片崖	片崖川さけ人工ふ化場		
		熊野川			熊野				熊野	熊野川さけ人工ふ化場		
		吉浜川			吉浜				吉浜	吉浜川さけ人工ふ化場		
		浦浜川			浦浜				浦浜	浦浜川さけ人工ふ化場		
		越喜来湾										
綾里川				綾里				綾里	綾里川さけ人工ふ化場			
盛川				盛川				盛川	盛川さけ人工ふ化場			
気仙川				気仙				気仙	気仙川さけ人工ふ化場			
石巻	雫石川			雫石				雫石	雫石川ふ化場			
	築川			築川				築川	築川ふ化場			
	彦部川			彦部				彦部	彦部川ふ化場			
	葛丸川			葛丸				葛丸	葛丸川ふ化場			
	稗貫川			稗貫				稗貫	稗貫川ふ化場			
	猿ヶ石川			猿ヶ石				猿ヶ石	猿ヶ石川ふ化場			
	豊沢川			豊沢				豊沢	豊沢川ふ化場			
	飯豊川			飯豊				飯豊	飯豊川ふ化場			
	和賀川			和賀				和賀	和賀川ふ化場			
	胆沢川			胆沢				胆沢	胆沢川ふ化場			
	衣川			衣川				衣川	衣川ふ化場			
	磐井川			磐井				磐井	磐井川ふ化場			
	砂鉄川			砂鉄				砂鉄	砂鉄川ふ化場			
	<b>岩手県計</b>				<b>29</b>	<b>1</b>	<b>41</b>	<b>川29</b>	<b>0</b>	<b>1</b>	<b>0</b>	<b>0</b>

注1:水系欄の ( )は海中飼育等実施沿岸域. 2:ふ化場欄の ( )は県立.

県	海区	地区	水系	捕獲実施魚種		捕獲場	放流実施魚種				ふ化場			
				サケ	サクラマス		サケ	そ上系サクラマス		池産系サクラマス		表記名(略称)	正式名称または通称名	
								稚魚	幼魚	稚魚	幼魚			
宮城	太平洋	気仙沼	気仙沼大川			気仙沼大川						気仙沼大川	気仙沼鮭漁業生産組合ふ化場	
			津谷川			小泉						小泉	小泉川さけ人工ふ化場	
			八幡川			八幡						志津川町	志津川町営さけふ化場	
			水尻川			水尻								
			折立川			折立								
				水戸辺川			水戸辺				水戸辺	水戸辺さけふ化場		
	平	石巻	北上川				旧北上					大嶺	北上川漁協大嶺さけふ化場	
							二股							
							関							
							大南						追波	北上追波漁協合戦谷さけふ化場
							沢							
							新北上							
							野川						築館	築館町営さけふ化場
				真迫						江合	江合川さけふ化場			
				江合						大原	大原川さけ人工ふ化場			
				大原川			大原							
				御前川			御前				女川町	女川町さけますふ化場		
				後川			後川				牡鹿町	牡鹿町さけます増殖ふ化場		
	洋	塩釜	阿武隈川	鳴瀬川			鳴瀬					石神	鳴瀬吉田川漁協石神さけふ化場	
高城川						吉田					吉田	鳴瀬吉田川漁協吉田川ふ化場		
七北田川						高城					松島町	松島町さけますふ化場		
名取川						七北田					泉	泉ふ化場		
						広瀬名取						郡山	広瀬名取川漁協郡山ふ化場	
			白石						白石	白石川漁協さけふ化場				
			内川											
			雉子尾											
			丸森							丸森	丸森町さけふ化場			
			理							巨理	巨理町漁協さけふ化場			
			巨理											
<b>宮城県計</b>				<b>15</b>	<b>0</b>	<b>27</b>	<b>川15</b>	<b>0</b>	<b>0</b>	<b>0</b>	<b>0</b>	<b>民19</b>		
福島	太平洋	福島県北部	塩釜	阿武隈川		阿武隈						阿武隈	阿武隈川ふ化場	
				宇多川		宇多						宇多	宇多川ふ化場	
				真野川		真野						真野	真野川ふ化場	
				新田川		新田						新田	新田川ふ化場	
				小高川		小高						小高	小高川ふ化場	
	洋	福島県中部	諺戸川			諺戸						泉田	泉田川ふ化場	
			熊川			熊川						熊川	熊川ふ化場	
			富岡川			富岡						富岡	富岡川ふ化場	
			井出川			井出						井出	井出川ふ化場	
			木戸川			木戸						木戸	木戸川ふ化場	
			夏井川			夏井				夏井	夏井川ふ化場			
<b>福島県計</b>				<b>11</b>	<b>0</b>	<b>11</b>	<b>川10</b>	<b>0</b>	<b>0</b>	<b>0</b>	<b>0</b>	<b>民11</b>		
茨城	太平洋	茨城	常陸久慈川			常陸久慈						常陸久慈	久慈川漁協さけふ化場	
				那珂川		那珂						那珂	那珂川漁協さけふ化場	
				利根川		鬼怒						鬼怒小貝	鬼怒小貝漁協さけふ化場	
<b>茨城県計</b>				<b>3</b>	<b>0</b>	<b>3</b>	<b>川3</b>	<b>0</b>	<b>0</b>	<b>0</b>	<b>0</b>	<b>民3</b>		
秋田	日本海	秋田県北部	真瀬川			真瀬						真瀬	真瀬川ふ化場	
				米代川		阿仁						阿仁	阿仁川ふ化場	
						藤琴						(水産振興センター)	秋田県水産振興センター	
												藤琴	藤琴川ふ化場	
	中部	秋田県南部	野村川			野村						野村	野村川ふ化場	
			雄物川			玉川						大仙市営	玉川ふ化場	
			君ヶ野			君ヶ野						君ヶ野	君ヶ野川ふ化場	
			衣川			衣川						衣川	衣川ふ化場	
			子吉川			石沢						石沢	石沢川ふ化場	
			鮎川							鮎川	鮎川ふ化場			
			西目川			西目				西目	西目川ふ化場			
			秋田赤石川							秋田赤石	赤石川ふ化場			
			象潟川											
			奈曽川			奈曽				関	奈曽川ふ化場			
			川袋川			川袋				川袋	川袋川ふ化場			
										象潟	象潟川ふ化場			
<b>秋田県計</b>				<b>10</b>	<b>1</b>	<b>12</b>	<b>川12</b>	<b>0</b>	<b>1</b>	<b>1</b>	<b>1</b>	<b>民14</b>		

注1:水系欄の( )は海中飼育等実施沿岸域、2:ふ化場欄の( )は県立。

県	海区	地区	水系	捕獲実施魚種		捕獲場	放流実施魚種				ふ化場			
				サケ	サクラマス		サケ	上系サクラマス		池産系サクラマス		表記名(略称)	正式名称または通称名	
								稚魚	幼魚	稚魚	幼魚			
山形	日	山形県北部	月光川			牛滝 渡淵 洗沢 高瀬						箕輪 榊川 洗沢 高瀬 内水面水産センター	箕輪ふ化場 榊川ふ化場 洗沢ふ化場 高瀬川ふ化場 内水面水産センター	
			日向川			日向					日向	日向川ふ化場		
	本	山形県中部	最上川			立谷 沢川 角川 小国 丹生 富並 寒河江 月布						清川 最上 古口 長者原 丹生 富並 寒河江 (古寺)	清川ふ化場 最上ふ化場 古口ふ化場 長者原ふ化場 丹生川ふ化場 富並川ふ化場 寒河江川ふ化場 山形県サクラマス古寺ふ化場	
			赤川			赤川					赤川	赤川ふ化場		
			五十川			五十					山戸	山戸ふ化場		
	山形県南部			庄内小国川			庄内小国				庄内小国	庄内小国川ふ化場		
	<b>山形県計</b>				<b>6</b>	<b>2</b>	<b>16</b>	<b>川6</b>	<b>2</b>	<b>0</b>	<b>6</b>	<b>2</b>	<b>県1,民16</b>	
	新潟	日	下越	山北大川			山北大川						山北大川	大川ふ化場
				勝木川			勝木					勝木	勝木川ふ化場	
				三面川			三面					三面	三面川ふ化場	
荒川						荒川					荒川	荒川ふ化場		
胎内川						胎内					胎内	胎内川ふ化場		
加治川						加治					加治	加治川ふ化場		
阿賀野川						阿賀野 小阿賀野					阿賀野	阿賀野川ふ化場		
本		中越	信濃川			信濃 代加 茂五十 嵐大河 津分水 魚野						信濃 代加 茂五十 嵐	信濃川ふ化場 能代川ふ化場 加茂川ふ化場 五十嵐川ふ化場	
			谷根川			清津 谷根					雲洞 浦佐 (内水試魚沼支場) 中魚沼 柏崎	雲洞ふ化場 浦佐ふ化場 清津川ふ化場 柏崎さげ公園ふ化場		
			佐渡			樺川 貝喰川								
海		上越	桑取川			桑取								
			名立川			名立					名立	名立川ふ化場		
			能生川			能生					能生	能生ふ化場		
			早川			早川								
			海川			海川					海川	海川ふ化場		
田海川			田海					青海	青海町ふ化場					
<b>新潟県計</b>				<b>16</b>	<b>4</b>	<b>23</b>	<b>川18</b>	<b>4</b>	<b>0</b>	<b>8</b>	<b>0</b>	<b>県1,民19</b>		
富山	日	富山	小川			小川						小川	小川さけ・ますふ化場	
			黒部川			黒部					黒部	黒部川増殖場		
			片貝川			片貝					片貝	片貝川さけ・ますふ化場		
			早月川			早月					早月	早月川さけ・ますふ化場		
			常願寺川			常願寺								
			神通川			神通 井田 熊野					神通 神通ます 婦負	神通川鮭増殖場 神通川アユ・マス増殖場 婦負漁協ふ化場		
			庄川			庄川					庄川	庄川養魚場		
小矢部川			小矢部					小矢部	小矢部川さけ・ますふ化場					
<b>富山県計</b>				<b>8</b>	<b>2</b>	<b>10</b>	<b>川8</b>	<b>1</b>	<b>2</b>	<b>1</b>	<b>3</b>	<b>民9</b>		
石川	日本海	外浦	米町川			手取						(美川)	水産総合センター生産部美川事業所	
			手取川			手取						(内水面水産センター)	水産総合センター内水面水産センター	
<b>石川県計</b>				<b>1</b>	<b>0</b>	<b>1</b>	<b>川1</b>	<b>0</b>	<b>0</b>	<b>0</b>	<b>1</b>	<b>県2</b>		
<b>本州計</b>				<b>112</b>	<b>13</b>	<b>159</b>	<b>川115</b>	<b>8</b>	<b>7</b>	<b>17</b>	<b>10</b>	<b>県6,民145</b>		

合計水系数は重複分(北上川,阿武隈川)を除いている。

## 本州におけるさけ・ます人工ふ化放流計画総括表

注1：捕獲場数の（ ）内は捕獲水系数。

2：ふ化場数は稚魚生産場及び幼魚生産場の合計数。

3：放流水系数の川は河川数，海は海中飼育等実施沿岸域数。

魚種	捕獲場数	捕獲数 (尾)	採卵数 (千粒)	海産卵数 (千粒)	ふ化場数	収容卵数 (千粒)	稚魚生産数 (千尾)	稚魚放流水数	稚魚放流数 (千尾)	幼魚放流水数	幼魚放流数 (千尾)	放流数総計 (千尾)
サケ	159 (112)	1,331,976	977,989	12,450	144	990,939	810,900	川 115 海 6	810,900			810,900
サクラマス (そ上系)	19 (13)	1,969	3,423	175	17	3,598	2,350	8	1,110	7	702	1,812
サクラマス (池産系)					23	8,442	6,041	17	4,437	10	680	5,117
サクラマス (小計)	19 (13)	1,969	3,423	175	26	12,040	8,391	19	5,547	12	1,382	6,929
本州計	159 (112)	1,333,945	981,412	12,625	151	1,002,979	819,291	川 117 海 6	816,447	12	1,382	817,829

サ ケ



本州におけるサケ人工ふ化放流計画表(海区・地区集計表)

海区	地区	捕獲数 (尾)	採卵数 (千粒)	海産卵数 (千粒)	県内移殖卵数		県外移殖 受給卵数 (千粒)	収容卵数 (千粒)	稚魚 生産数 (千尾)	稚魚 放流数 (千尾)
					供給卵数 (千粒)	受給卵数 (千粒)				
太平洋	青森太平洋	128,200	117,300	2,000	47,100	9,100		81,300	69,200	69,200
	津軽海峡	500	500			4,900		5,400	4,600	4,600
	陸奥湾	21,000	19,750		750	12,800		31,800	27,000	27,000
	岩手県北部	205,200	216,262		67,762	69,313		217,813	180,200	180,200
	宮古	91,300	96,151		6,417	11,205		100,939	83,500	83,500
	山田・大槌	85,700	90,895		12,357	7,644		86,182	71,300	71,300
	岩手県南部	105,000	110,767		6,502	4,876		109,141	90,300	90,300
	気仙沼	92,600	37,600	100	1,000	400		37,100	31,850	31,850
	石巻	48,150	28,496	6,100	3,400	2,100		33,296	28,080	28,080
	塩釜	24,250	11,290	250		1,900		13,440	11,154	11,154
	福島県北部	39,000	14,070					14,070	9,744	9,744
	福島県中部	149,000	49,348					49,348	38,352	38,352
	茨城	47,000	4,700					4,700	3,600	3,600
	小計	1,036,900	797,129	8,450	145,288	124,238		784,529	648,880	648,880
日本海	青森日本海	10,000	9,450	4,000	1,300	22,350		34,500	29,200	29,200
	秋田県北部	2,300	2,700			4,300		7,000	5,950	5,950
	秋田県中部	1,000	1,000			3,200		4,200	3,570	3,570
	秋田県南部	36,700	36,300		17,900	10,400		28,800	24,480	24,480
	山形県北部	94,089	29,750					29,750	24,543	24,543
	山形県中部	9,524	5,450					5,450	4,496	4,496
	山形県南部	5,863	4,800					4,800	3,961	3,961
	下越	29,300	29,100		450	300		28,950	23,160	23,160
	中越	5,700	7,800		950	1,500	200	8,550	6,840	5,880
	佐渡									400
	上越	18,100	10,500		2,400	2,000	300	10,400	8,320	8,880
富山	72,500	34,010		170	170		34,010	20,000	20,000	
内浦										
外浦	10,000	10,000					10,000	7,500	7,500	
	小計	295,076	180,860	4,000	23,170	44,220		206,410	162,020	162,020
本州計		1,331,976	977,989	12,450	168,458	168,458		990,939	810,900	810,900

新潟県(中越,上越)の県外受給元は未定.

本州におけるサケ人工ふ化放流計画表(県・地区集計表)

県	地区	捕獲数 (尾)	採卵数 (千粒)	海産卵数 (千粒)	県内移殖卵数		県外移殖 受給卵数 (千粒)	収容卵数 (千粒)	稚魚 生産数 (千尾)	稚魚 放流数 (千尾)
					供給卵数 (千粒)	受給卵数 (千粒)				
青森	青森太平洋	128,200	117,300	2,000	47,100	9,100		81,300	69,200	69,200
	津軽海峡	500	500			4,900		5,400	4,600	4,600
	陸奥湾	21,000	19,750		750	12,800		31,800	27,000	27,000
	青森日本海	10,000	9,450	4,000	1,300	22,350		34,500	29,200	29,200
	小計	159,700	147,000	6,000	49,150	49,150		153,000	130,000	130,000
岩手	岩手県北部	205,200	216,262		67,762	69,313		217,813	180,200	180,200
	宮古	91,300	96,151		6,417	11,205		100,939	83,500	83,500
	山田・大槌	85,700	90,895		12,357	7,644		86,182	71,300	71,300
	岩手県南部	105,000	110,767		6,502	4,876		109,141	90,300	90,300
	石巻	3,000	2,696					2,696	1,800	1,800
	小計	490,200	516,771		93,038	93,038		516,771	427,100	427,100
宮城	気仙沼	92,600	37,600	100	1,000	400		37,100	31,850	31,850
	石巻	45,150	25,800	6,100	3,400	2,100		30,600	26,280	26,280
	塩釜	22,250	10,430	250		1,900		12,580	10,810	10,810
	小計	160,000	73,830	6,450	4,400	4,400		80,280	68,940	68,940
福島	塩釜	2,000	860					860	344	344
	福島県北部	39,000	14,070					14,070	9,744	9,744
	福島県中部	149,000	49,348					49,348	38,352	38,352
	小計	190,000	64,278					64,278	48,440	48,440
茨城	茨城	47,000	4,700					4,700	3,600	3,600
秋田	秋田県北部	2,300	2,700			4,300		7,000	5,950	5,950
	秋田県中部	1,000	1,000			3,200		4,200	3,570	3,570
	秋田県南部	36,700	36,300		17,900	10,400		28,800	24,480	24,480
	小計	40,000	40,000		17,900	17,900		40,000	34,000	34,000
山形	山形県北部	94,089	29,750					29,750	24,543	24,543
	山形県中部	9,524	5,450					5,450	4,496	4,496
	山形県南部	5,863	4,800					4,800	3,961	3,961
	小計	109,476	40,000					40,000	33,000	33,000
新潟	下越	29,300	29,100		450	300		28,950	23,160	23,160
	中越	5,700	7,800		950	1,500	200	8,550	6,840	5,880
	佐渡									400
	上越	18,100	10,500		2,400	2,000	300	10,400	8,320	8,880
	小計	53,100	47,400		3,800	3,800		47,900	38,320	38,320
富山	富山	72,500	34,010		170	170		34,010	20,000	20,000
石川	内浦									
	外浦	10,000	10,000					10,000	7,500	7,500
	小計	10,000	10,000					10,000	7,500	7,500
本州計		1,331,976	977,989	12,450	168,458	168,458		990,939	810,900	810,900

新潟県(中越,上越)の県外受給元は未定。

# 本州におけるサケ人工ふ化放流計画表

注1:ふ化場及び稚魚供給場欄の( )は県立。2:放流水系欄の は海中飼育等実施沿岸域。

海区	県	地区	捕獲場	捕獲数 (尾)	採卵数 (千粒)	海産卵数 (千粒)	県内移殖卵数		県外移殖 受給卵数 (千粒)	ふ化場	収容卵数 (千粒)	稚魚 生産数 (千尾)	稚魚移動		放流水系	稚魚 放流数 (千尾)
							供給卵数 (千粒)	受給卵数 (千粒)					供給場	稚魚数 (千尾)		
太	青森	青森太平洋	新井田	20,000	18,700		4,900			新井田	13,800	11,700			新井田川	11,700
			馬淵	30,000	28,100		10,800			馬淵	17,300	14,700			馬淵川	14,700
			五戸	1,300	1,200					五戸	1,200	1,100			五戸川	1,100
			奥入瀬	74,000	66,600		31,400			奥入瀬	35,200	30,000			奥入瀬川	30,000
			東通老部	2,900	2,700	2,000			9,100		東通老部	13,800	11,700			東通老部川
		地区計	128,200	117,300	2,000	47,100	9,100				81,300	69,200				69,200
	津軽	津軽海峡	大畑	500	500			4,900		大畑	5,400	4,600			大畑川	4,600
			地区計	500	500		0	4,900			5,400	4,600				4,600
			陸奥	川内	12,000	11,250		750			川内	10,500	9,000			川内川
			野辺地	8,000	7,500			6,300		野辺地	13,800	11,700			野辺地川	11,700
			清水	1,000	1,000			6,500		清水	7,500	6,300			清水川	6,300
		地区計	21,000	19,750		750	12,800				31,800	27,000				27,000
	岩手	岩手北部	川尻	2,200	2,311		137			川尻	2,174	1,800	(県北)	1,500	川尻川	3,300
			有家	13,700	14,156		4,487			有家	9,669	8,000	(県北)	4,700	有家川	12,700
高家			1,200	1,207					高家	1,207	1,000	(県北)	300	高家川	1,300	
岩手久慈			15,900	16,898				17,311		岩手久慈	34,209	28,300			岩手久慈川	28,300
宇部			3,200	3,321									宇部	19,300	宇部川	19,300
安家			52,700	54,584		23,760		20,008		安家	30,824	25,500	(県北)	800	安家川	26,300
								10,033		(県北)	10,033	8,300				
								13,795		普代	15,713	13,000	(県北)	1,000	普代川	14,000
								8,166		明戸	9,668	8,000			明戸川	8,000
							14,240			小本	30,220	25,000			小本川	25,000
						7,598			撰待	21,757	18,000			撰待川	18,000	
						17,540			田老	29,010	24,000			田老川	22,000	
													田老	2,000	田老港	2,000
		地区計	205,200	216,262		67,762	69,313				217,813	180,200				180,200
宮古	宮古	閉伊	15,500	16,573			349		閉伊	16,922	14,000			閉伊川	14,000	
		津軽石	65,500	68,554		6,417			津軽石	62,137	51,400			津軽石川	45,400	
													津軽石	6,000	宮古湾	6,000
		重茂	10,300	11,024			10,856		重茂	21,880	18,100			重茂川	17,100	
												重茂	1,000	重茂地先	1,000	
	地区計	91,300	96,151		6,417	11,205				100,939	83,500				83,500	
山田・大槌	山田・大槌	大沢	3,400	3,581		200			大沢	3,381	2,800			大沢川	1,800	
		関口	3,500	3,701		319			関口	3,382	2,800			関口川	2,800	
		織笠	26,200	27,700		5,820			織笠	21,880	18,100			織笠川	15,100	
													大沢 織笠	1,000 3,000	山田湾	4,000
		大槌	34,800	37,085		6,018			大槌	31,067	25,700			大槌川	25,700	
		小鎗	5,100	5,422			3,402		小鎗	8,824	7,300			小鎗川	7,300	
鷓住居	12,700	13,406		4,242			鷓住居	17,648	14,600			鷓住居川	14,600			
	地区計	85,700	90,895		12,357	7,644				86,182	71,300				71,300	
岩手南部	岩手南部	甲子	4,000	4,227		4,016			甲子	4,227	3,500			甲子川	3,500	
		片岸	32,800	34,239					片岸	30,223	25,000			片岸川	25,000	
		熊野	3,600	3,773			2,390		熊野	6,163	5,100			熊野川	5,100	
		吉浜	6,400	6,679		32			吉浜	6,647	5,500			吉浜川	5,500	
		浦浜	3,400	3,555					浦浜	6,041	5,000			浦浜川	2,600	
													浦浜	2,400	越喜来湾	2,400
		綾里	4,800	5,073					綾里	5,073	4,200			綾里川	4,200	
		盛川	17,100	18,129					盛川	18,129	15,000			盛川	15,000	
気仙	32,900	35,092		2,454			気仙	32,638	27,000			気仙川	27,000			
	地区計	105,000	110,767		6,502	4,876				109,141	90,300				90,300	
宮城	宮城	気仙沼大川	30,000	14,000		300			気仙沼大川	13,700	11,760			気仙沼大川	11,760	
		小泉	30,000	12,200		300			小泉	11,900	10,220			津谷川	10,220	
		八幡	20,000	6,300		400								八幡川		
		水尻	7,600	2,400					志津川町	8,600	7,380			水尻川	7,380	
		折立	1,000	300										折立川		
		水戸辺	4,000	2,400	100		400		水戸辺	2,900	2,490			水戸辺川	2,490	
	地区計	92,600	37,600	100	1,000	400				37,100	31,850				31,850	

注1:ふ化場及び稚魚供給場欄の( )は県立。2:放流水系欄の は海中飼育等実施沿岸域。

海区	県	地区	捕獲場	捕獲数 (尾)	採卵数 (千粒)	海産卵数 (千粒)	県内移殖卵数		県外移殖 受給卵数 (千粒)	ふ化場	収容卵数 (千粒)	稚魚 生産数 (千尾)	稚魚移動		放流水系	稚魚 放流数 (千尾)			
							供給卵数 (千粒)	受給卵数 (千粒)					供給場	稚魚数 (千尾)					
太	岩手	石	雫石	300	225		400			雫石	225	150			北上川 (岩手県) (宮城県)	19,410 1,800 17,610			
			築川	200	219					築川	219	146							
			彦部	100	105					彦部	105	70							
			葛丸	200	150					葛丸	150	100							
			稗貴	200	210					稗貴	210	140							
			猿ヶ石	200	165					猿ヶ石	165	110							
			豊沢	200	165					豊沢	165	110							
			飯豊	200	180					飯豊	180	120							
			和賀	200	195					和賀	195	130							
			胆沢	200	180					胆沢	180	120							
	宮	巻	衣川	100	110		500 2,500			衣川	110	74							
			磐井	300	254					磐井	254	170							
			砂鉄	600	538					砂鉄	538	360							
			旧北上	11,000	6,100					大嶺	6,200	5,320							
			二股	800	380														
			大関	200	80					追波	3,000	2,580							
			南沢	100	40														
			新北上	5,000	2,700					築館	3,000	2,580							
			真野	700	300														
			迫川	8,000	3,500					江合	8,300	7,130							
江合	16,300	10,800																	
大原	450	300	3,300	大原	4,600	3,950	大原川	3,950											
御前	1,200	1,000	1,600	女川町	3,100	2,660	御前川	2,660											
後川	1,400	600	1,200	牡鹿町	2,400	2,060	後川	2,060											
地区計	48,150	28,496	6,100	3,400	2,100			33,296	28,080				28,080						
平	城	塩釜	鳴瀬	8,000	3,400	200	200 200 1,500			石神	3,600	3,090			鳴瀬川	4,550			
			吉田	4,000	1,700					吉田	1,700	1,460			高城川	2,580			
			高城	5,500	3,000					松島町	3,000	2,580			七北田川	70			
			七北田	450	80					泉	80	70			名取川	430			
			広瀬名取	1,400	300					郡山	500	430			丸森	600	520	阿武隈川 (宮城県) (福島県)	3,524 3,180 344
			白石	700	350	50				白石	400	340							
			雉子尾	100	60					亘理	2,700	2,320							
			内川	200	130														
			丸森	300	210					阿武隈	860	344							
			亘理	1,600	1,200					地区計	24,250	11,290			250	0	1,900		
阿武隈	2,000	860		福島県 北部	宇多	15,000	4,267						宇多	4,267	2,560			宇多川	2,560
真野	10,000	6,171			真野	6,171	4,320						真野	4,320			真野川	4,320	
新田	12,000	2,146			新田	2,146	1,824						新田	1,824			新田川	1,824	
小高	2,000	1,486			小高	1,486	1,040						小高	1,040			小高川	1,040	
地区計	39,000	14,070	0	0	0					14,070	9,744							9,744	
洋	島	福島県 中部	請戸	50,000	17,496					泉田	17,496	14,872			請戸川	14,872			
			熊川	8,000	7,294					熊川	7,294	6,200			熊川	6,200			
			富岡	2,000	1,728					富岡	1,728	864			富岡川	864			
			井出	4,000	2,160					井出	2,160	1,840							
			木戸	80,000	16,050					木戸	16,050	12,728			井出	1,840	木戸川	14,568	
			夏井	5,000	4,620					夏井	4,620	1,848					夏井川	1,848	
地区計	149,000	49,348	0	0	0			49,348	38,352								38,352		
茨	城	茨城	常陸久慈	15,000	2,500					常陸久慈	2,500	1,900			常陸久慈川	1,900			
			那珂	30,000	1,400					那珂	1,400	1,100			那珂川	1,100			
			鬼怒	2,000	800					鬼怒小貝	800	600			利根川	600			
			地区計	47,000	4,700	0				0	0					4,700	3,600		
海区計	1,036,900	797,129	8,450	145,288	124,238				784,529	648,880					648,880				

注1:ふ化場及び稚魚供給場欄の( )は県立. 2:放流水系欄の )は海中飼育等実施沿岸域.

海区	県	地区	捕獲場	捕獲数 (尾)	採卵数 (千粒)	海産卵数 (千粒)	県内移殖卵数		県外移殖 受給卵数 (千粒)	ふ化場	収容卵数 (千粒)	稚魚 生産数 (千尾)	稚魚移動		放流水系	稚魚 放流数 (千尾)		
							供給卵数 (千粒)	受給卵数 (千粒)					供給場	稚魚数 (千尾)				
日本	青森	青森日本海	岩木	100	100				300	700		800	700			岩木川	700	
			鳴沢	300	300				1,000						300	鳴沢川	300	
			中村	1,100	1,000										1,000	中村川	1,000	
			青森赤石	1,500	1,400	2,000				9,600			13,000	11,000			青森赤石川	5,700
															4,000	大戸瀬	4,000	
			追良瀬	6,000	5,650	1,000				6,350			13,000	11,000			追良瀬川	11,000
			笹内	1,000	1,000	1,000				5,700			7,700	6,500			笹内川	6,500
	地区計	10,000	9,450	4,000				1,300	22,350		34,500	29,200					29,200	
	秋田	秋田県北部	真瀬	1,900	2,400							2,400	2,040			真瀬川	2,040	
			阿仁						1,750			1,750	1,490			米代川	3,910	
			藤琴	400	300				2,550			2,850	2,420					
		地区計	2,300	2,700	0	0	4,300				7,000	5,950					5,950	
	秋田	秋田県中部	野村	1,000	1,000				3,200			4,200	3,570			野村川	3,570	
		地区計	1,000	1,000	0	0	3,200				4,200	3,570					3,570	
	秋田	秋田県南部	玉川	3,000	3,900							3,900	3,320			雄物川	3,320	
			君ヶ野	600	500				1,300			1,800	1,530			君ヶ野川	1,530	
			衣川	600	500				1,300			1,800	1,530			衣川	1,530	
			石沢	2,600	2,800							2,800	2,380			子吉川	3,820	
			鮎川	400	300				1,400			1,700	1,440					
			西目	1,000	1,000				1,000			2,000	1,700			西目川	1,700	
									1,400			1,400	1,190			秋田赤石川	1,190	
														3,400	象潟川	3,400		
奈曾			9,500	10,000			5,600				4,400	3,740			奈曾川	3,740		
川袋			19,000	17,300			12,300		4,000		5,000	4,250			川袋川	4,250		
地区計	36,700	36,300	0	17,900	10,400				28,800	24,480					24,480			
山形	山形県北部	牛渡	29,090	8,200							8,200	6,765						
		滝淵	31,085	9,500							9,500	7,837			月光川	20,583		
		洗沢	300	150							150	124						
		高瀬	28,052	7,100							7,100	5,857						
		日向	5,562	4,800							4,800	3,960			日向川	3,960		
	地区計	94,089	29,750	0	0	0				29,750	24,543					24,543		
	山形	山形県中部	立谷沢	600	600							600	495					
			鮭川	2,237	1,700							1,700	1,403			最上川	4,496	
			角川	398	150							150	124					
			小国	1,647	400							400	330					
			丹生	2,083	1,500							1,500	1,237					
			富並	563	400							400	330					
			寒河江	1,996	700							700	577					
地区計	9,524	5,450	0	0	0				5,450	4,496					4,496			
山形	山形県南部	赤川	3,172	3,000							3,000	2,475			赤川	2,475		
		五十	1,860	1,300							1,300	1,073			五十川	1,073		
		庄内小国	831	500							500	413			庄内小国川	413		
		地区計	5,863	4,800	0	0	0				4,800	3,961					3,961	

注1:ふ化場及び稚魚供給場欄の( )は県立。2:放流水系欄の は海中飼育等実施沿岸域。

海区	県	地区	捕獲場	捕獲数 (尾)	採卵数 (千粒)	海産卵数 (千粒)	県内移植卵数		県外移植 受給卵数 (千粒)	ふ化場	収容卵数 (千粒)	稚魚 生産数 (千尾)	稚魚移動		放流水系	稚魚 放流数 (千尾)			
							供給卵数 (千粒)	受給卵数 (千粒)					供給場	稚魚数 (千尾)					
新	日	下	山北大川	3,300	1,100		450			山北大川	1,100	880			山北大川	880			
			勝木	1,800	1,800					勝木	1,800	1,440			勝木川	1,440			
			三面	13,700	11,400					三面	10,950	8,760			三面川	8,760			
			荒川	1,800	2,400					荒川	2,400	1,920			荒川	1,920			
			胎内	300	700					胎内	700	560			胎内川	560			
			加治	1,800	3,500					加治	3,500	2,800			加治川	2,800			
			阿賀野	4,700	4,600					阿賀野	4,600	3,680			阿賀野川	3,680			
			小阿賀野																
			信濃	1,200	2,900					信濃	2,900	2,320			信濃川	3,120			
			能代	700	700					能代	1,000	800							
地区計	29,300	29,100	0	450	300			28,950	23,160				23,160						
中	越	加茂	2,300	1,000		300		100*	加茂	700	560	柏崎	400	信濃川	4,920				
		五十嵐	1,200	2,100					五十嵐	2,200	1,760								
		大河津分水	200	600															
		魚野	1,100	2,600		50	50	100*	雲洞	2,700	2,160								
		清津					50		浦佐	50	40								
		谷根	900	1,500			1,400		柏崎	2,900	2,320					谷根川	960		
地区計	5,700	7,800	0	950	1,500			8,550	6,840				5,880						
佐渡											柏崎	200	樽川	200					
											柏崎	200	貝喰川	200					
地区計	0	0	0	0	0			0	0					400					
上	潟	桑取	3,300	700		700						柏崎	560	桑取川	560				
		名立	8,100	4,900					700		名立					4,200	3,360	名立川	3,360
		能生	5,300	3,100					1,000		能生					2,100	1,680	能生川	1,680
		早川				2,000										早川			
		海川	1,200	1,400							海川						2,720	海川	2,720
		姫川									姫川					3,400	2,720	姫川	
田海	200	400				300*	青海	700	560	田海川	560								
地区計	18,100	10,500	0	2,400	2,000			10,400	8,320				8,880						
富山	山	小川	8,700	2,090		170			小川	2,090	1,185			小川	1,185				
		黒部	9,200	5,140					黒部	5,140	2,860			黒部川	2,860				
		片貝	3,200	2,270					片貝	2,270	1,333			片貝川	1,333				
		早月	4,900	4,130					早月	4,130	2,432			早月川	2,432				
		常願寺	1,100	170								神通		93	常願寺川	93			
		神通	5,400	3,920					170			神通	5,050	2,835			神通川	2,742	
		井田	2,200	670															
		熊野	1,600	290															
		庄川	34,600	12,800								庄川	12,800	7,505			庄川	7,505	
		小矢部	1,600	2,530								小矢部	2,530	1,850			小矢部川	1,850	
地区計	72,500	34,010	0	170	170	0		34,010	20,000				20,000						
石川	外浦	手取	10,000	10,000					(美川)	10,000	7,500			手取川	7,500				
地区計	10,000	10,000	0	0	0			10,000	7,500				7,500						
海区計	295,076	180,860	4,000	23,170	44,220	0		206,410	162,020					162,020					
本州計	1,331,976	977,989	12,450	168,458	168,458			990,939	810,900					810,900					

\* 受給元は未定。

# サクラマス

本州におけるサクラマス(そ上系 + 池産系)人工ふ化放流計画表(海区・地区集計表)

海区	地区	捕獲数 (尾)	採卵数 (千粒)	県内移殖卵数		収容卵数 (千粒)	稚魚 生産数 (千尾)	稚魚 放流数 (千尾)	幼魚生産 移行数 (千尾)	幼魚 放流数 (千尾)
				供給卵数 (千粒)	受給卵数 (千粒)					
太平洋	青森太平洋 津軽海峡	551	851			851	540	100	240	140
	陸奥湾	31	58			673	552	100	352	190
	岩手県北部	200	350			1,150	700		700	200
	宮古 山田・大槌									
	岩手県南部									
	気仙沼									
	石巻									
	塩釜									
	福島県北部									
	福島県中部									
福島県南部										
茨城										
	小計	782	1,259			2,674	1,792	200	1,292	530
日本海	青森日本海	9	190			197	162		162	95
	秋田県北部	70	90			440	270	80	190	70
	秋田県中部									
	秋田県南部									
	山形県北部					1,500	900	61	150	
	山形県中部	90	200		134	334	255	531	150	100
	山形県南部	60	134	134				263		30
	下越	380	900			4,122	2,852	3,002		
	中越	210	460			1,382	958	808		
	佐渡									
	上越									
富山	368	365			1,231	1,092	602	490	457	
内浦										
外浦					160	110		110	100	
	小計	1,187	2,339	134	134	9,366	6,599	5,347	1,252	852
本州計		1,969	3,598	134	134	12,040	8,391	5,547	2,544	1,382



本州におけるサクラマス(そ上系+池産系)人工ふ化放流計画表(県・地区集計表)

県	地区	捕獲数 (尾)	採卵数 (千粒)	県内移殖卵数		収容卵数 (千粒)	稚魚 生産数 (千尾)	稚魚 放流数 (千尾)	幼魚生産 移行数 (千尾)	幼魚 放流数 (千尾)
				供給卵数 (千粒)	受給卵数 (千粒)					
青 森	青森太平洋 津軽海峡	551	851			851	540	100	240	140
	陸奥湾	31	58			673	552	100	352	190
	青森日本海	9	190			197	162		162	95
	小 計	591	1,099			1,721	1,254	200	754	425
岩 手	岩手県北部	200	350			1,150	700		700	200
	宮古 山田・大槌									
	岩手県南部 石巻									
小 計	200	350			1,150	700		700	200	
宮 城	気仙沼 石巻 塩釜									
	小 計									
福 島	塩釜									
	福島県北部									
	福島県中部									
	福島県南部									
小 計										
茨 城	茨城									
秋 田	秋田県北部	70	90			440	270	80	190	70
	秋田県中部									
	秋田県南部									
小 計	70	90			440	270	80	190	70	
山 形	山形県北部					1,500	900	61	150	
	山形県中部	90	200		134	334	255	531	150	100
	山形県南部	60	134	134				263		30
	小 計	150	334	134	134	1,834	1,155	855	300	130
新 潟	下 越	380	900			4,122	2,852	3,002		
	中 越	210	460			1,382	958	808		
	佐 渡									
	上 越									
小 計	590	1,360			5,504	3,810	3,810			
富 山	富山	368	365			1,231	1,092	602	490	457
石 川	内 浦					160	110		110	100
	外 浦									
小 計					160	110		110	100	
本 州 計		1,969	3,598	134	134	12,040	8,391	5,547	2,544	1,382

# 本州におけるサクラマス(そ上系)稚魚人工ふ化放流計画表

注:ふ化場,稚魚供給場及び幼魚生産場欄の( )は県立.

海区	県	地区	捕獲場	捕獲数 (尾)	採卵数 (千粒)	海産卵数 (千粒)	県内移殖卵数		ふ化場	収容卵数 (千粒)	稚魚 生産数 (千尾)	稚魚移動		放流水系	稚魚 放流数 (千尾)	幼魚 生産場	幼魚生産 移行数 (千尾)
							供給卵数 (千粒)	受給卵数 (千粒)				供給場	稚魚数 (千尾)				
太平洋	青森	青森太平洋	東通老部	551	851				東通老部	851	540	(-200)*		東通老部川	100	東通老部	240
		地区計		551	851		0	0		851	540				100		240
		陸奥湾	川内	31	58				川内	58	52					川内	52
	地区計		31	58		0	0		58	52				0		52	
	岩手	岩手県北部	安家	200	350				安家	350	300					安家	300
		地区計		200	350		0	0		350	300				0		300
海区計				782	1,259		0	0		1,259	892				100		592
日本海	青森	青森日本海	追良瀬	9	15	175			追良瀬	190	155					追良瀬	155
		地区計		9	15	175	0	0		190	155				0		155
	秋田	秋田県北部	阿仁	70	90				阿仁	90	50					(水産振興センター)	50
		地区計		70	90		0	0		90	50				0		50
	山形	山形県中部	月布富並寒河江最上	90	200			134	(古寺)	334	255			最上川	153		
		地区計		90	200		0	134		334	255				153		0
	山形	山形県南部	赤川	60	134		134					(古寺)	102	赤川	102		
		地区計		60	134		134								102		0
	新潟	下越	三面	100	200				三面	200	100			三面川	100		
			荒川	100	200				荒川	200	100			荒川	100		
			阿賀野	180	500				阿賀野	500	250			阿賀野川	250		
		地区計		380	900		0	0		900	450				450		0
中越		加茂川	10	30				加茂	30	15			信濃川	230			
		五十嵐川	10	30				五十嵐	30	15							
	魚野	190	400				雲洞	400	200								
地区計		210	460		0	0		460	230				230		0		
富山	富山	黒部川	99	34				黒部	34	18					黒部	18	
		神通	209	231				神通ます	231	215			神通川	75	神通	140	
		井田	60	100				婦負	100	85					婦負	85	
	地区計		368	365		0	0		365	318				75		243	
海区計				1,187	2,164	175	134	134		2,339	1,458				1,010		448
本州計				1,969	3,423	175	134	134		3,598	2,350				1,110		1,040

\*親魚候補等へ供給.

# 本州におけるサクラマス(そ上系)幼魚人工ふ化放流計画表

注: 幼魚生産場及び幼魚供給場欄の( )は県立.

海 区	県	地 区	幼魚生産場	稚魚 収容数 (千尾)	幼魚 生産数 (千尾)	幼魚移動		放流水系	幼魚放流数 (千尾)		
						供給場	幼魚数 (千尾)		0 <sup>+</sup> 秋	1 <sup>+</sup> 春	計
太 平 洋	青 森	青森 太平洋	東通老部	240	140			東通老部川	50	90	140
		地区計		240	140				50	90	140
	陸奥湾	川内	52	40	(-10)*		川内川		30	30	
	地区計		52	40				0	30	30	
	岩 手	岩手県 北部	安 家	447	447	(-247)*		安家川	100	100	200
地区計		447	447				100	100	200		
海 区 計				739	627				150	220	370
日 本 海	青 森	青森 日本海	追良瀬	155	100	(-10)*		追良瀬川	20	70	90
		地区計		155	100				20	70	90
	秋 田	秋田県 北部	(水産振興 センター)	50	20	(-10)*		米代川		10	10
		地区計		50	20				0	10	10
	富 山	富山	黒部	18	17			黒部川	17		17
神通			140	135			神通川	215		215	
婦負			85	80							
地区計		243	232				232	0	232		
海 区 計				448	352				252	80	332
本 州 計				1,187	979				402	300	702

\*親魚候補等へ供給.

# 本州におけるサクラマス(池産系)稚魚人工ふ化放流計画表

注:採卵場,ふ化場,稚魚供給場及び幼魚生産場欄の( )は県立.

海区	県	地区	採卵場	ふ化場	収容卵数 (千粒)	稚魚 生産数 (千尾)	稚魚移動		放流水系	稚魚 放流数 (千尾)	幼魚 生産場	幼魚生産 移行数 (千尾)
							供給場	稚魚数 (千尾)				
太平洋	青森	陸奥湾	川内	川内	615	500	(-100)*		川内川	100	川内	300
		地区計			615	500				100		300
	岩手	岩手県北部	安家	安家	800	400					安家	400
		地区計			800	400				0		400
	海区計					1,415	900				100	
日本海	青森	青森日本海	追良瀬	追良瀬	7	7					追良瀬	7
		地区計			7	7				0		7
	秋田	秋田県北部	(水産振興センター)	(水産振興センター)	150	100	阿仁	40	米代川	80	(水産振興センター)	140
				阿仁	200	120						
		地区計			350	220				80		140
	山形	山形県北部	内水面水産センター	内水面水産センター	1,500	900			月光川	37	内水面水産センター	150
							内水面水産センター	24	日向川	24		
		地区計			1,500	900				61		150
		山形県中部					内水面水産センター	528	最上川	378	(古寺)	150
	地区計			0	0				378		150	
	山形	山形県南部					内水面水産センター	93	赤川	93		
							内水面水産センター	25	五十川	25		
							内水面水産センター	43	庄内小国川	43		
		地区計			0	0				161		0
	新潟	下越	(内水試魚沼支場)	山北大川	140	127	(内水試魚沼支場)	150	山北大川	277		
				三面	730	510			三面川	510		
				荒川	1,430	1,000			荒川	1,000		
				胎内	22	20			胎内川	20		
				加治	300	265			加治川	265		
阿賀野				600	480			阿賀野川	480			
地区計			3,222	2,402				2,552		0		
新潟		中越	(内水試魚沼支場)	加茂	115	50			信濃川	570		
				(内水試魚沼支場)	187	150						
				雲洞	500	440						
	中魚沼			110	80							
	地区計			922	728				578		0	
富山	富山	(水試)	黒部	20	17					黒部	17	
			神通ます	232	205					神通	205	
	庄川	614	552			庄川	527		庄川	25		
地区計			866	774				527		247		
石川	外浦	(内水面水産センター)	(内水面水産センター)	160	110					(内水面水産センター)	110	
	地区計			160	110				0		110	
海区計					7,027	5,141				4,337		804
本州計					8,442	6,041				4,437		1,504

\*親魚候補等へ供給.

# 本州におけるサクラマス(池産系)幼魚人工ふ化放流計画表

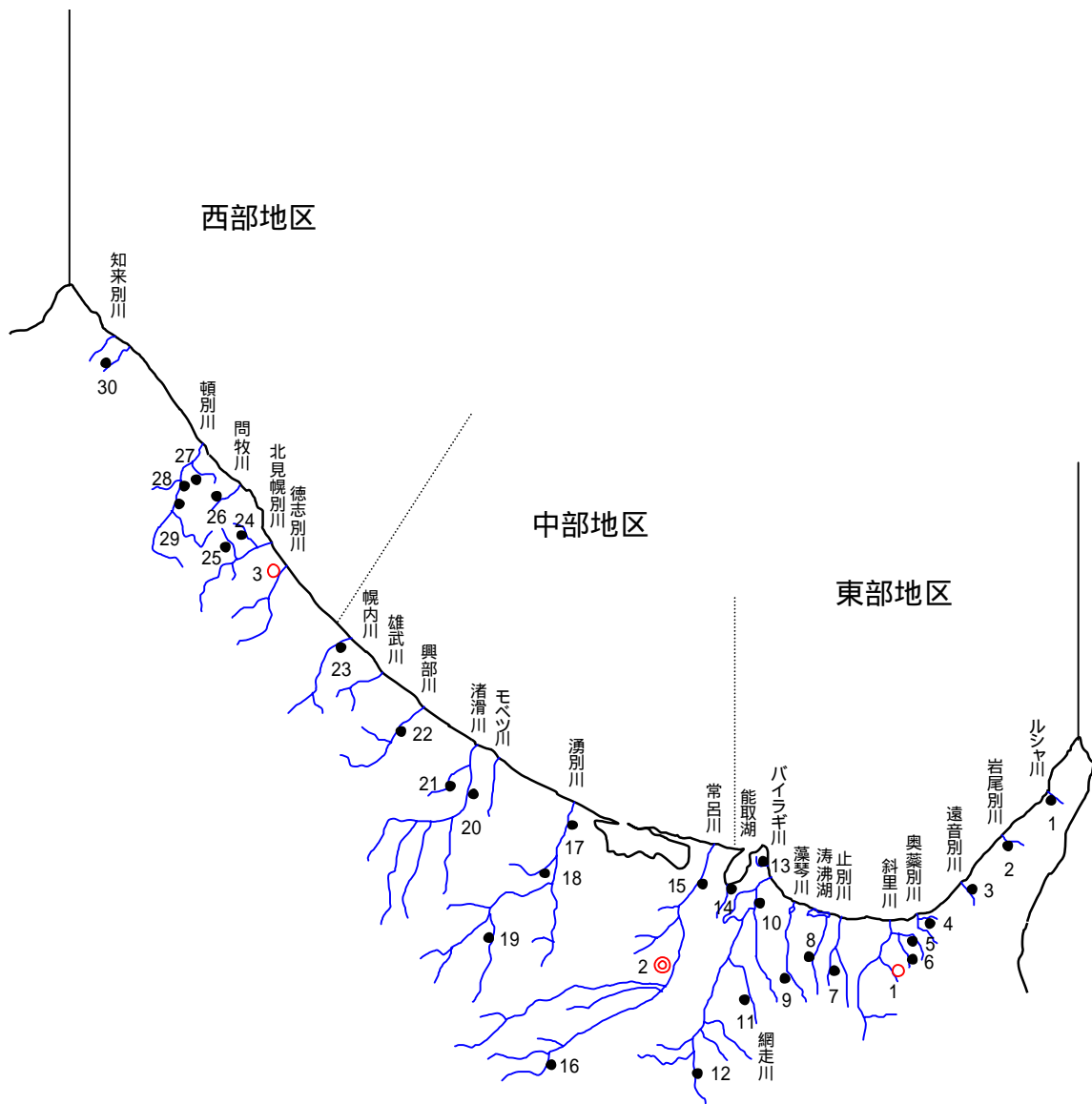
注: 幼魚生産場及び幼魚供給場欄の( )は県立.

海 区	県 区	地 区	幼魚生産場	稚魚 収容数 (千尾)	幼魚 生産数 (千尾)	幼魚移動		放流水系	幼魚放流数 (千尾)		
						供給場	幼魚数 (千尾)		0 <sup>+</sup> 秋	1 <sup>+</sup> 春	計
太 平 洋	青 森	陸奥湾	川内	300	160			川内川	50	110	160
		地区計		300	160				50	110	160
	岩 手	岩手県 北部	安家	198	198	(-198)*					0
		地区計		198	198				0	0	0
	海区計				498	358				50	110
日 本 海	青 森	青森 日本海	追良瀬	7	5			追良瀬川	5		5
			吾妻川								
		地区計		7	5				5	0	5
	秋 田	秋田県 北部	(水産振興 センター)	140	70	(-10)*		米代川	40	20	60
			地区計		140	70			40	20	60
	山 形	山形県 北部	内水面水産 センター	150	90	(-60)*					
			地区計		150	90			0	0	0
		山形県 中部	(古寺)	150	100			最上川	100		100
			地区計		150	100			100	0	100
		山形県 南部					内水面水産 センター	30	赤川		30
	地区計		0	0				0	30	30	
	富 山	富 山	黒部	17	15			黒部川	15		15
			神通	205	200			神通川	200		200
			庄川	25	20	(-10)*		庄川	10		10
		地区計		247	235				225	0	225
石 川	外 浦	(内水面水産 センター)	105	100			米町川		100	100	
		地区計		105	100			0	100	100	
海区計				799	600				370	150	520
本州計				1,297	958				420	260	680

\*親魚候補等へ供給.

## 増殖河川とふ化場マップ

# 北海道 オホーツク海区



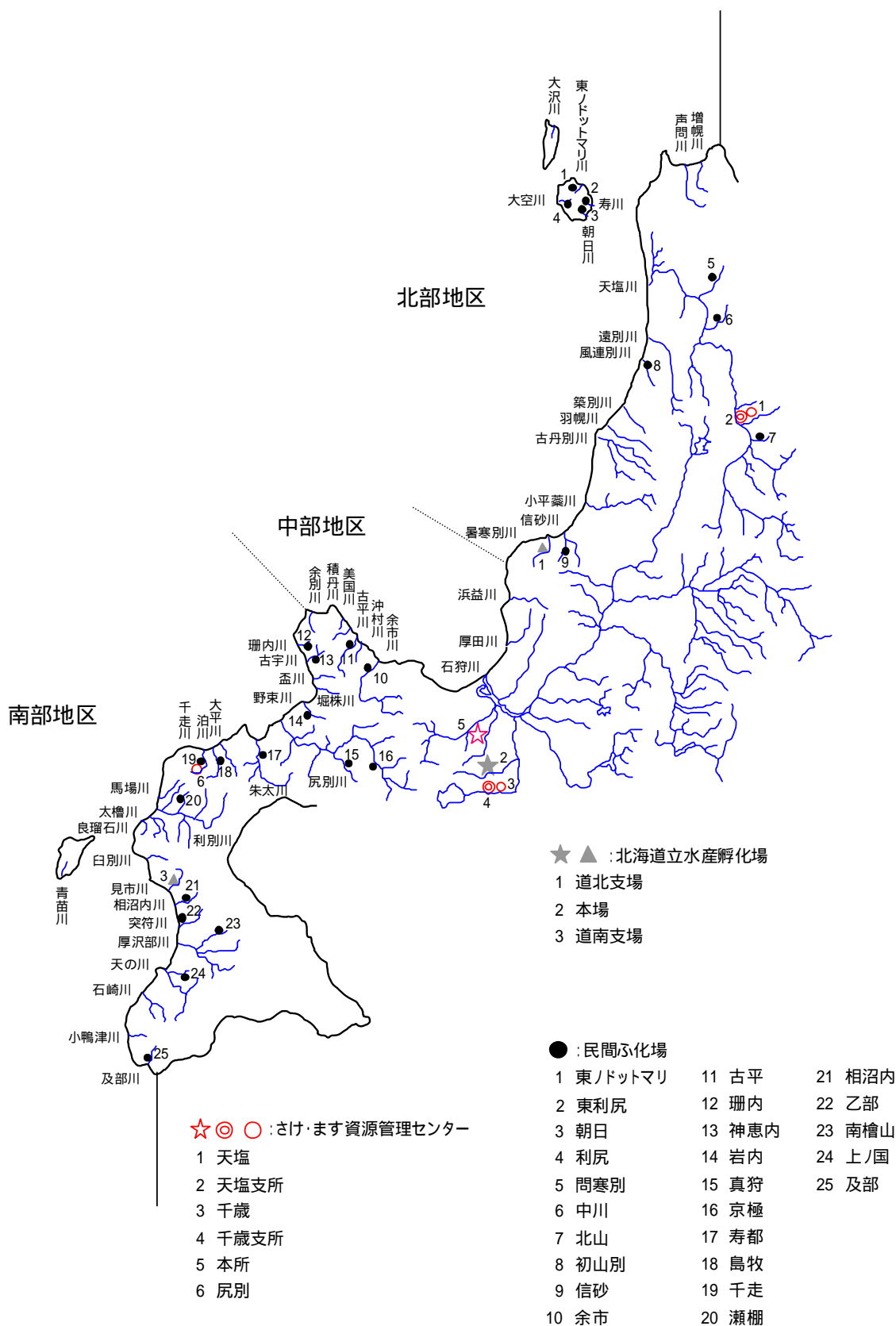
◎ ○ : さけ・ます資源管理センター

- 1 斜里
- 2 北見支所
- 3 徳志別

● : 民間ふ化場

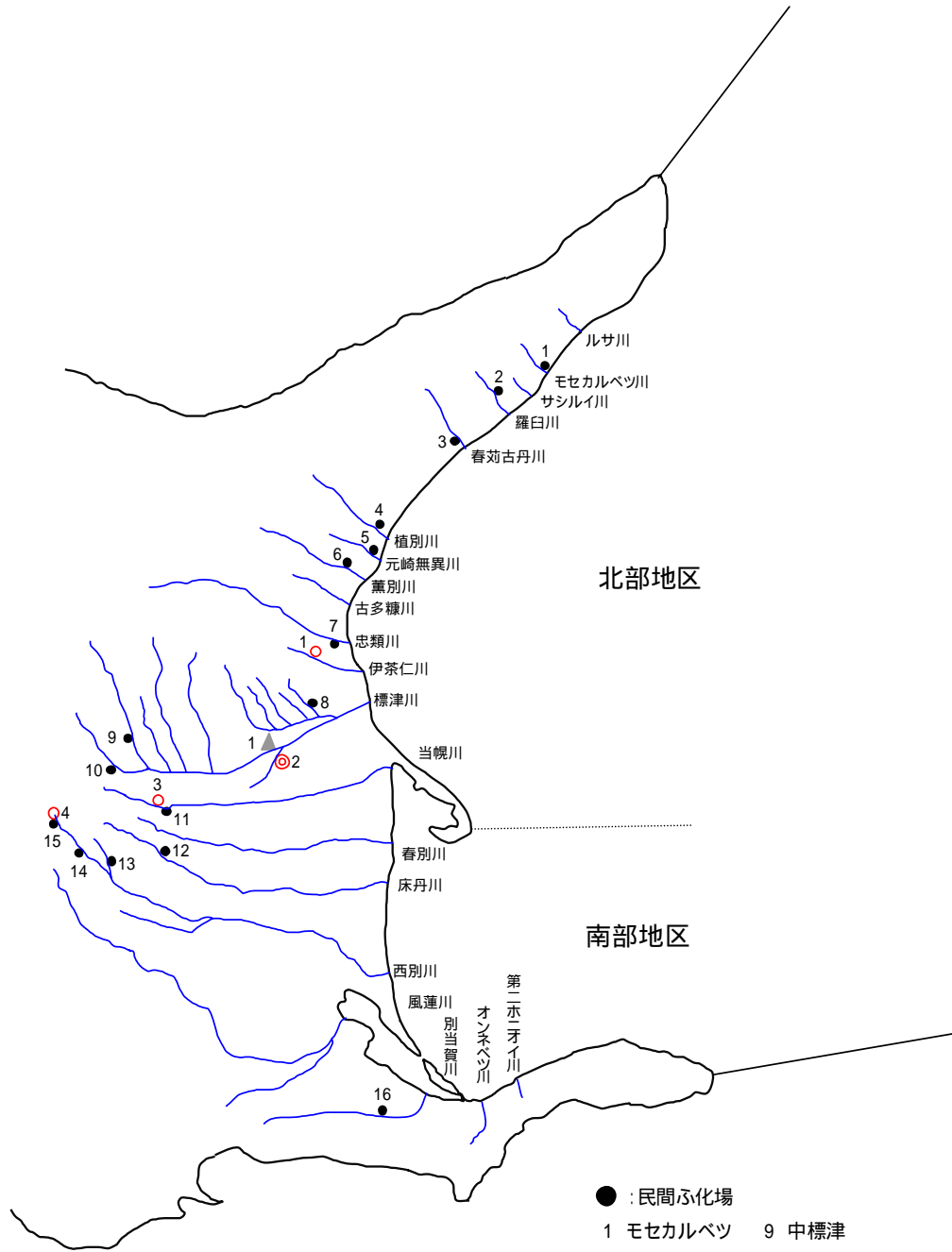
- |       |         |          |
|-------|---------|----------|
| 1 ルシヤ | 11 上里   | 21 ウツ    |
| 2 岩尾別 | 12 相生   | 22 興部    |
| 3 遠音別 | 13 バイラギ | 23 幌内    |
| 4 奥薬別 | 14 能取   | 24 ケモマナイ |
| 5 秋の川 | 15 常呂   | 25 歌登    |
| 6 来運  | 16 置戸   | 26 問牧    |
| 7 止別  | 17 湧別5線 | 27 頓別    |
| 8 神浦  | 18 湧別   | 28 鬼河原   |
| 9 藻琴  | 19 丸瀬布  | 29 中頓別   |
| 10 網走 | 20 渚滑   | 30 鬼志別   |

# 北海道 日本海区





# 北海道 根室海区



◎ ○ : さけ・ます資源管理センター

- 1 伊茶仁
- 2 根室支所
- 3 計根別
- 4 虹別

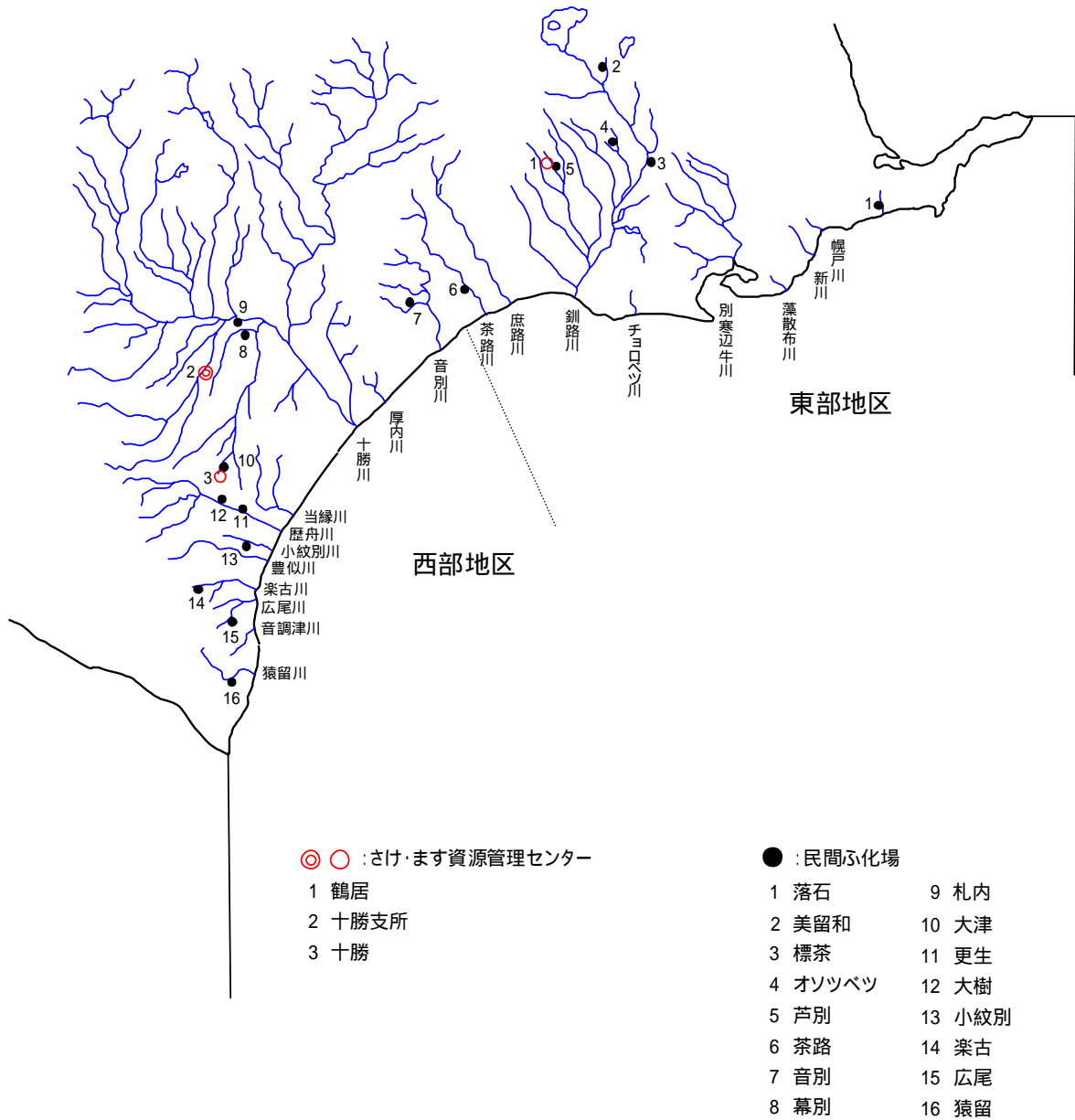
▲ : 北海道立水産孵化場

- 1 道東支場

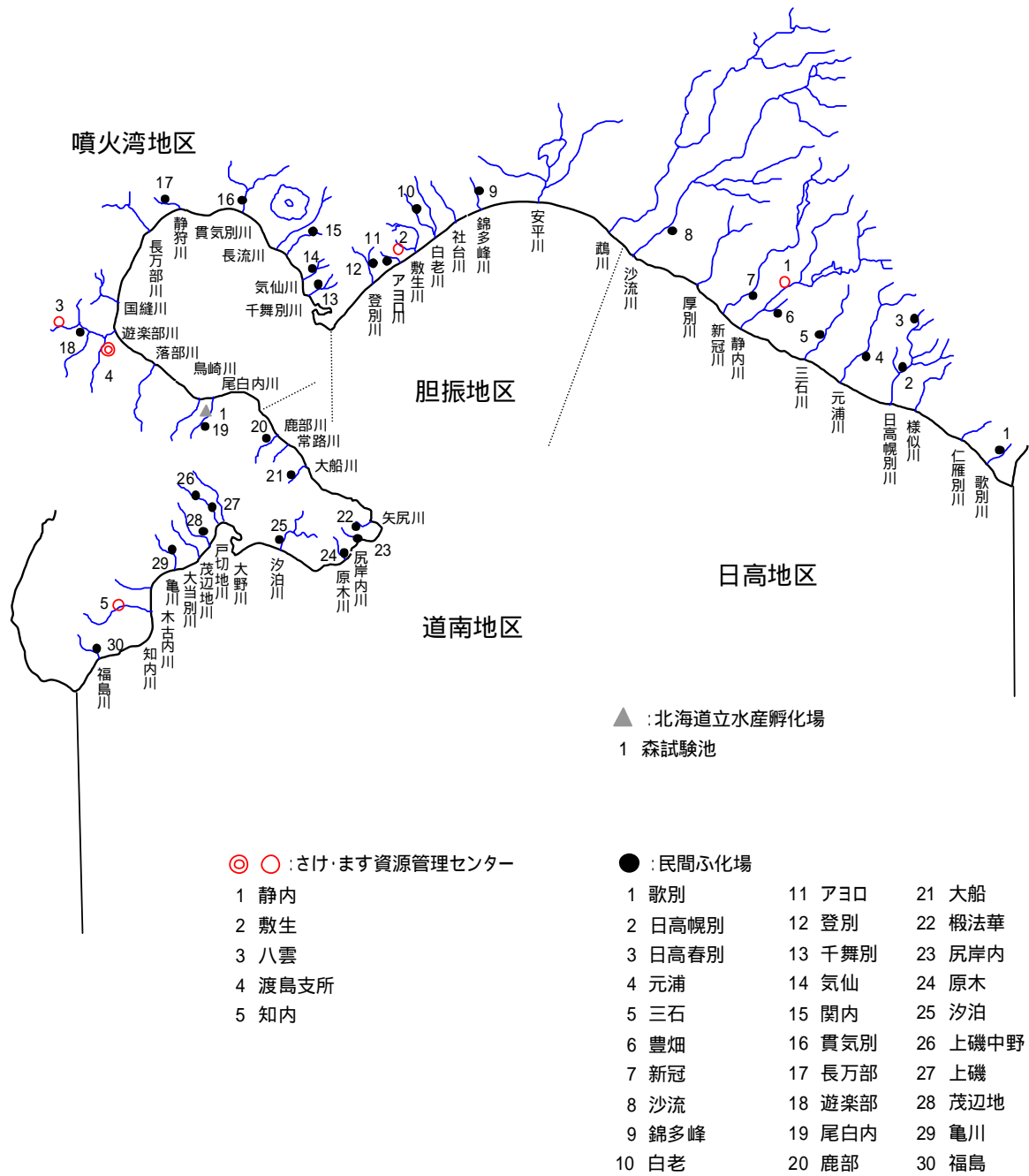
● : 民間ふ化場

- |          |        |
|----------|--------|
| 1 モセカルベツ | 9 中標津  |
| 2 羅臼     | 10 上標津 |
| 3 春茹古丹   | 11 当幌  |
| 4 植別     | 12 床丹  |
| 5 元崎無異   | 13 本別  |
| 6 薫別     | 14 西別  |
| 7 忠類     | 15 奥西別 |
| 8 標津     | 16 別当賀 |

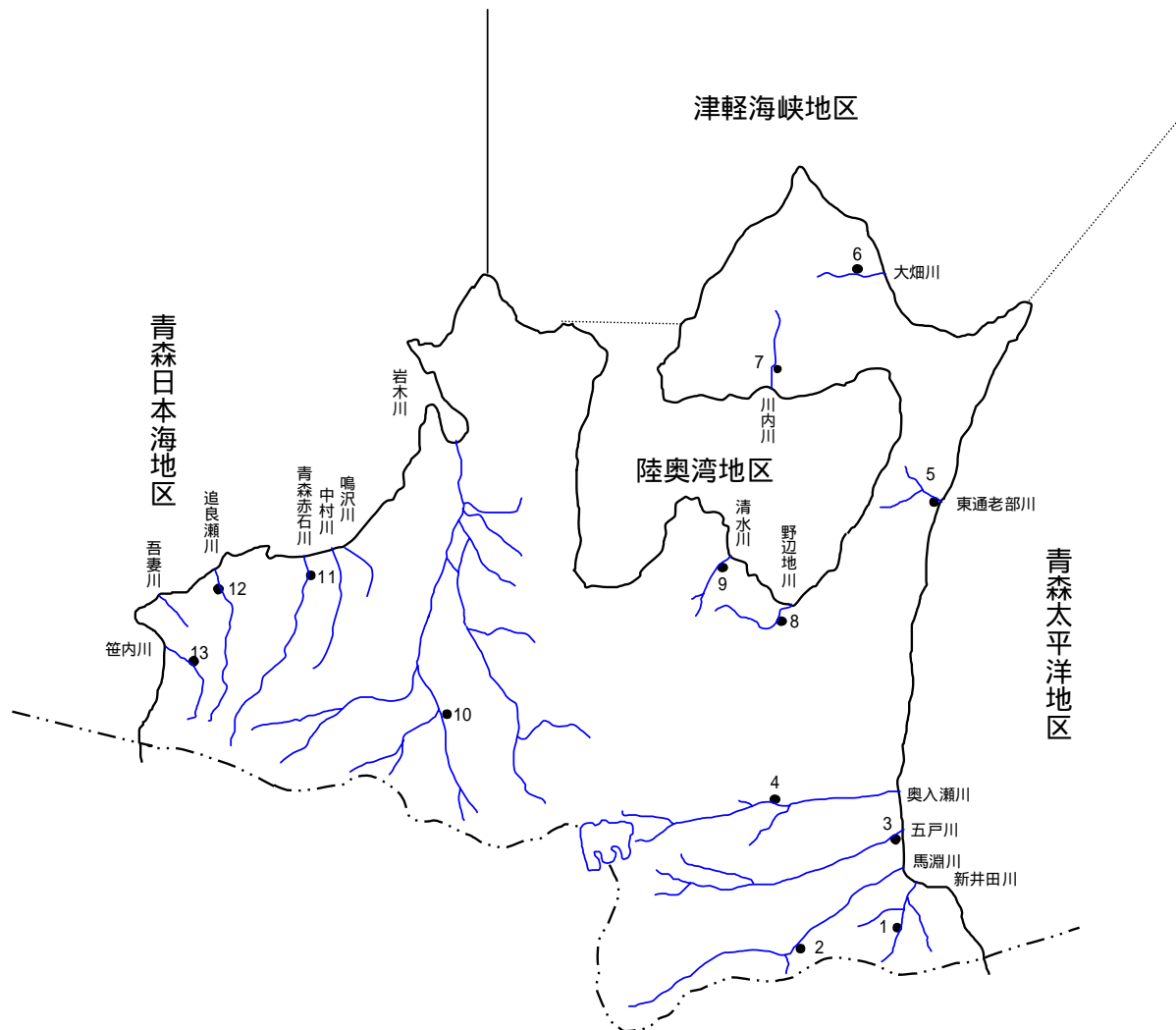
# 北海道 えりも以東海区



# 北海道 えりも以西海区



# 青森県



● : 民間浄化場

- |        |         |
|--------|---------|
| 1 新井田  | 11 青森赤石 |
| 2 馬淵   | 12 追良瀬  |
| 3 五戸   | 13 笹内   |
| 4 奥入瀬  |         |
| 5 東通老部 |         |
| 6 大畑   |         |
| 7 川内   |         |
| 8 野辺地  |         |
| 9 清水   |         |
| 10 岩木  |         |

# 岩手県

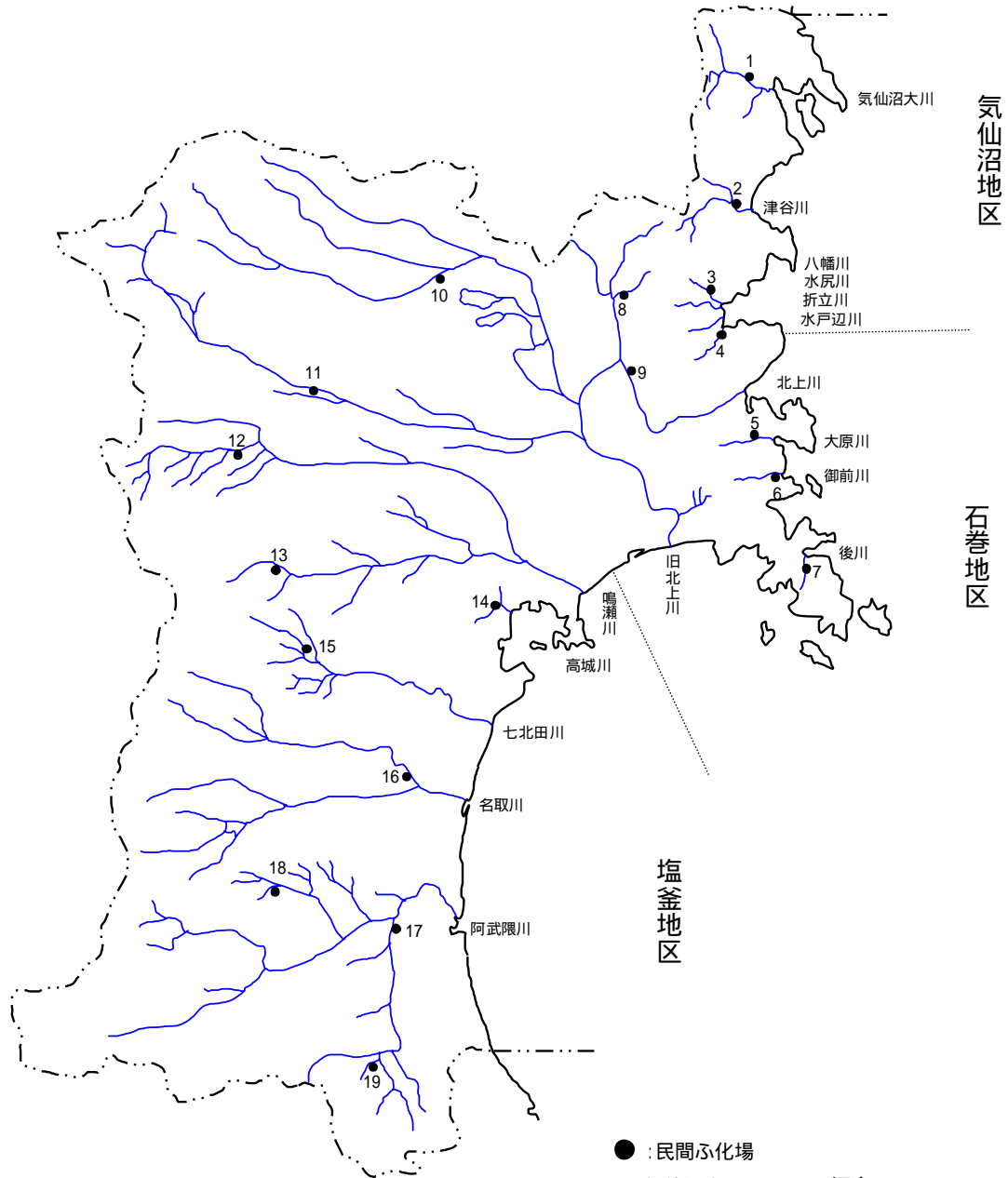


▲ : 県立施設  
1 県北

● : 民間ふ化場

- |        |        |       |        |       |
|--------|--------|-------|--------|-------|
| 1 川尻   | 11 田老  | 21 甲子 | 31 彦部  | 41 砂鉄 |
| 2 有家   | 12 閉伊  | 22 片岸 | 32 葛丸  |       |
| 3 高家   | 13 津軽石 | 23 熊野 | 33 稗貫  |       |
| 4 岩手久慈 | 14 重茂  | 24 吉浜 | 34 猿ヶ石 |       |
| 5 宇部   | 15 大沢  | 25 浦浜 | 35 豊沢  |       |
| 6 安家   | 16 関口  | 26 綾里 | 36 飯豊  |       |
| 7 普代   | 17 織笠  | 27 盛川 | 37 和賀  |       |
| 8 明戸   | 18 大槌  | 28 気仙 | 38 胆沢  |       |
| 9 小本   | 19 小釜  | 29 雫石 | 39 衣川  |       |
| 10 撰待  | 20 鶴住居 | 30 築川 | 40 磐井  |       |

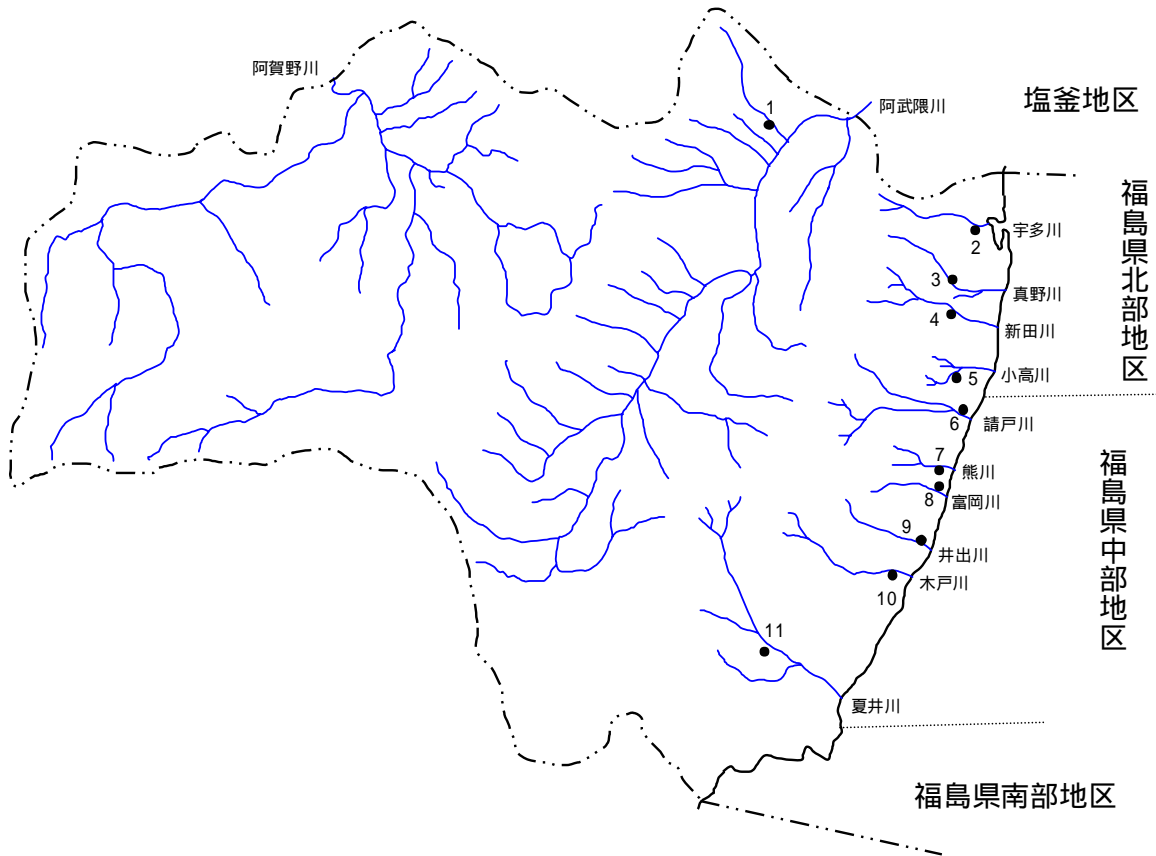
# 宮城県



● : 民間浄化場

- |         |        |
|---------|--------|
| 1 気仙沼大川 | 11 江合  |
| 2 小泉    | 12 石神  |
| 3 志津川町  | 13 吉田  |
| 4 水戸辺   | 14 松島町 |
| 5 大原    | 15 泉   |
| 6 女川町   | 16 郡山  |
| 7 牡鹿町   | 17 巨理  |
| 8 大嶺    | 18 白石  |
| 9 追波    | 19 丸森  |
| 10 築館   |        |

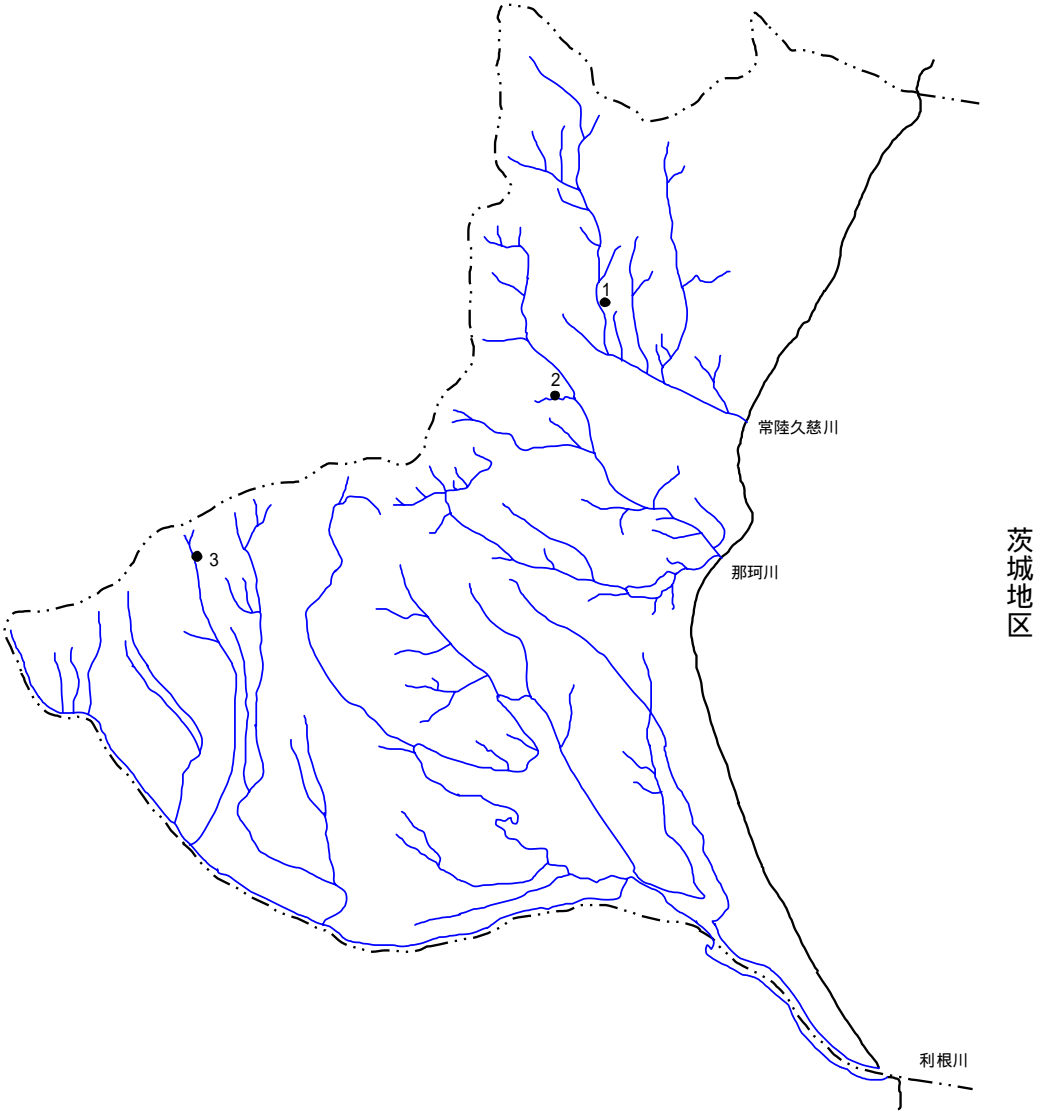
# 福島県



● : 民間浄化場

- |       |       |
|-------|-------|
| 1 阿武隈 | 7 熊川  |
| 2 宇多  | 8 富岡  |
| 3 真野  | 9 井出  |
| 4 新田  | 10 木戸 |
| 5 小高  | 11 夏井 |
| 6 泉田  |       |

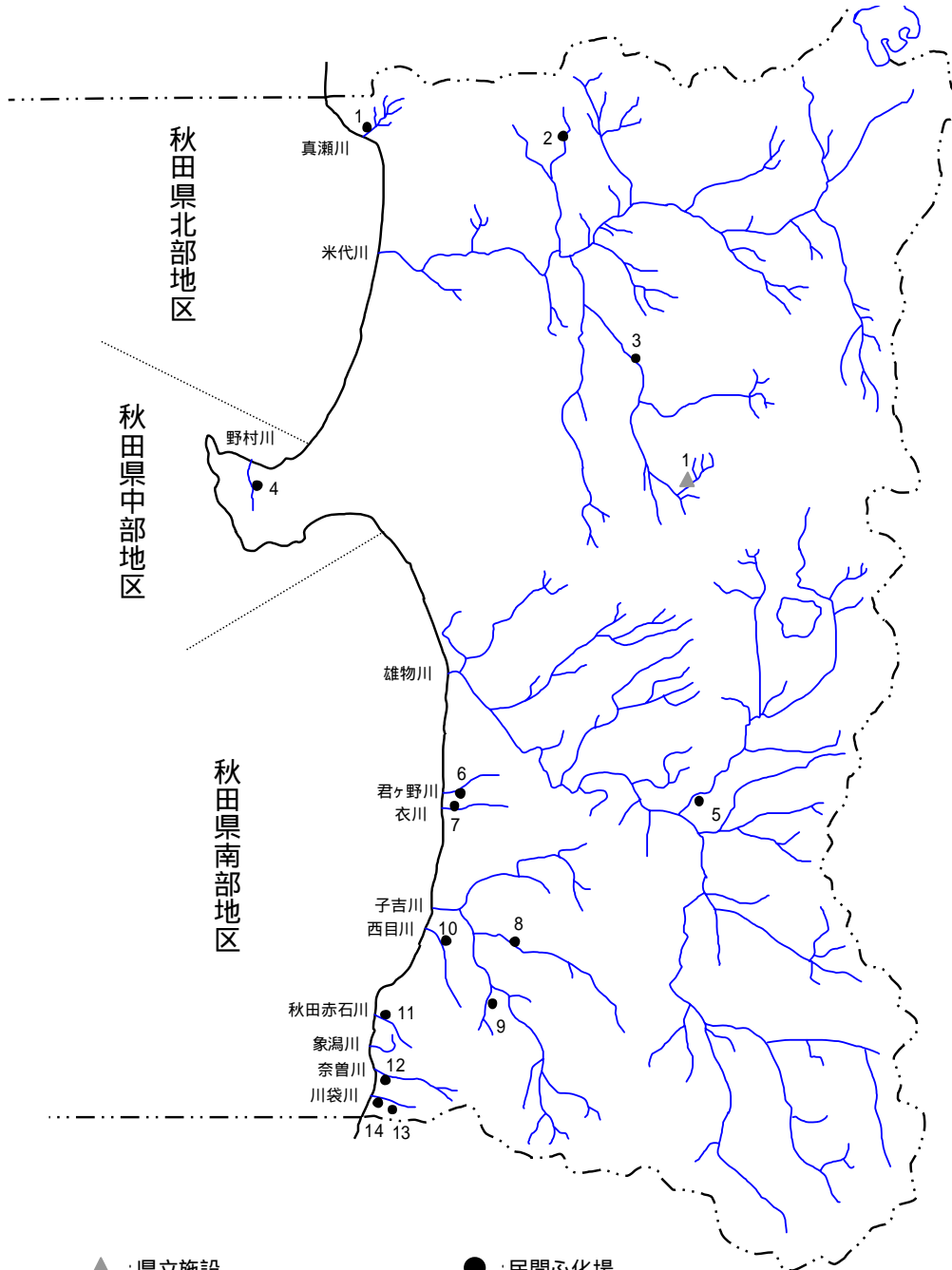
茨城県



- :民間浄化場
- 1 常陸久慈
- 2 那珂
- 3 鬼怒小貝



# 秋田県

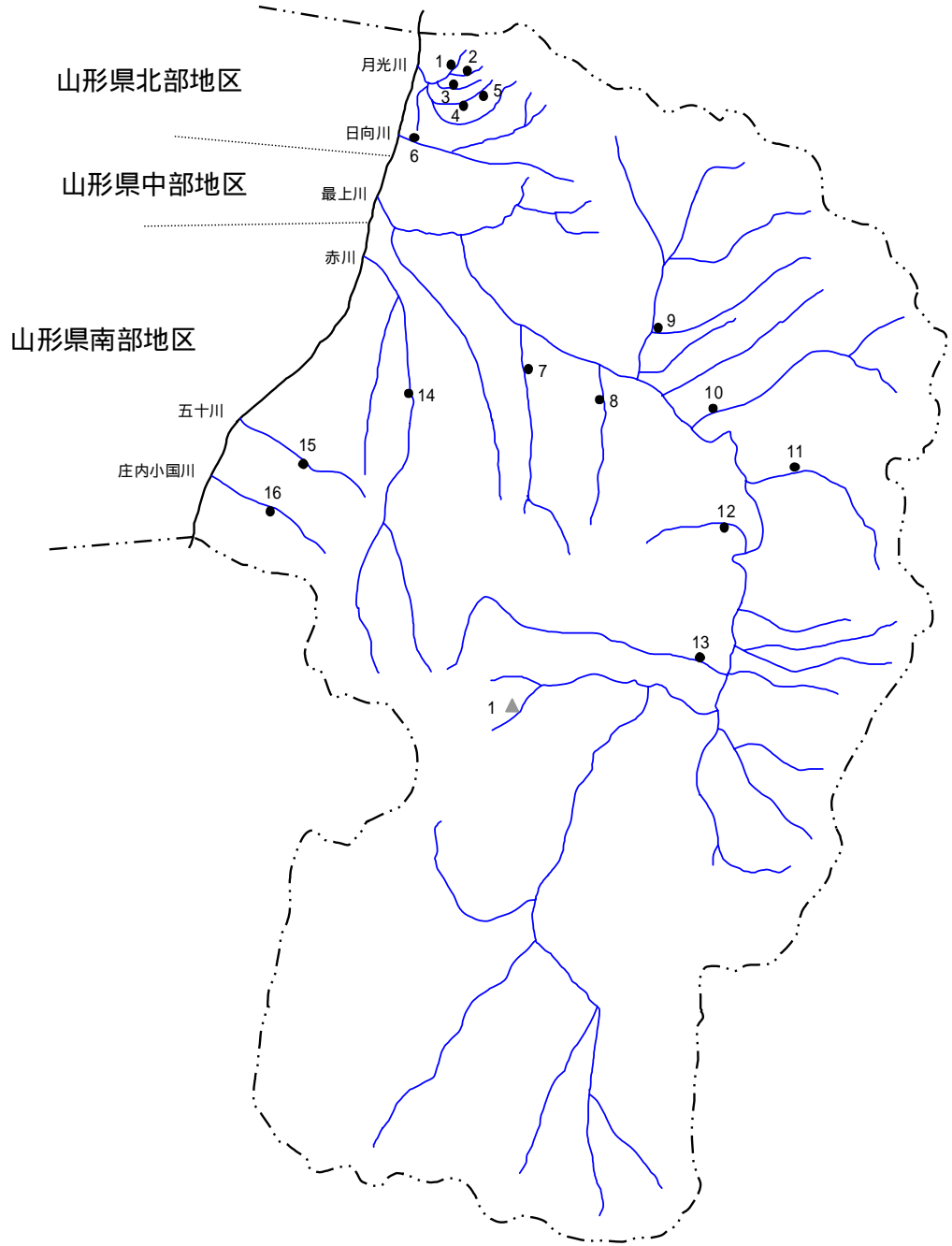


▲ : 県立施設  
1 水産振興センター

● : 民間ふ化場

1 真瀬	8 石沢
2 藤琴	9 鮎川
3 阿仁	10 西目
4 野村	11 秋田赤石
5 大仙市営	12 関
6 君ヶ野	13 川袋
7 衣川	14 象潟

# 山形県

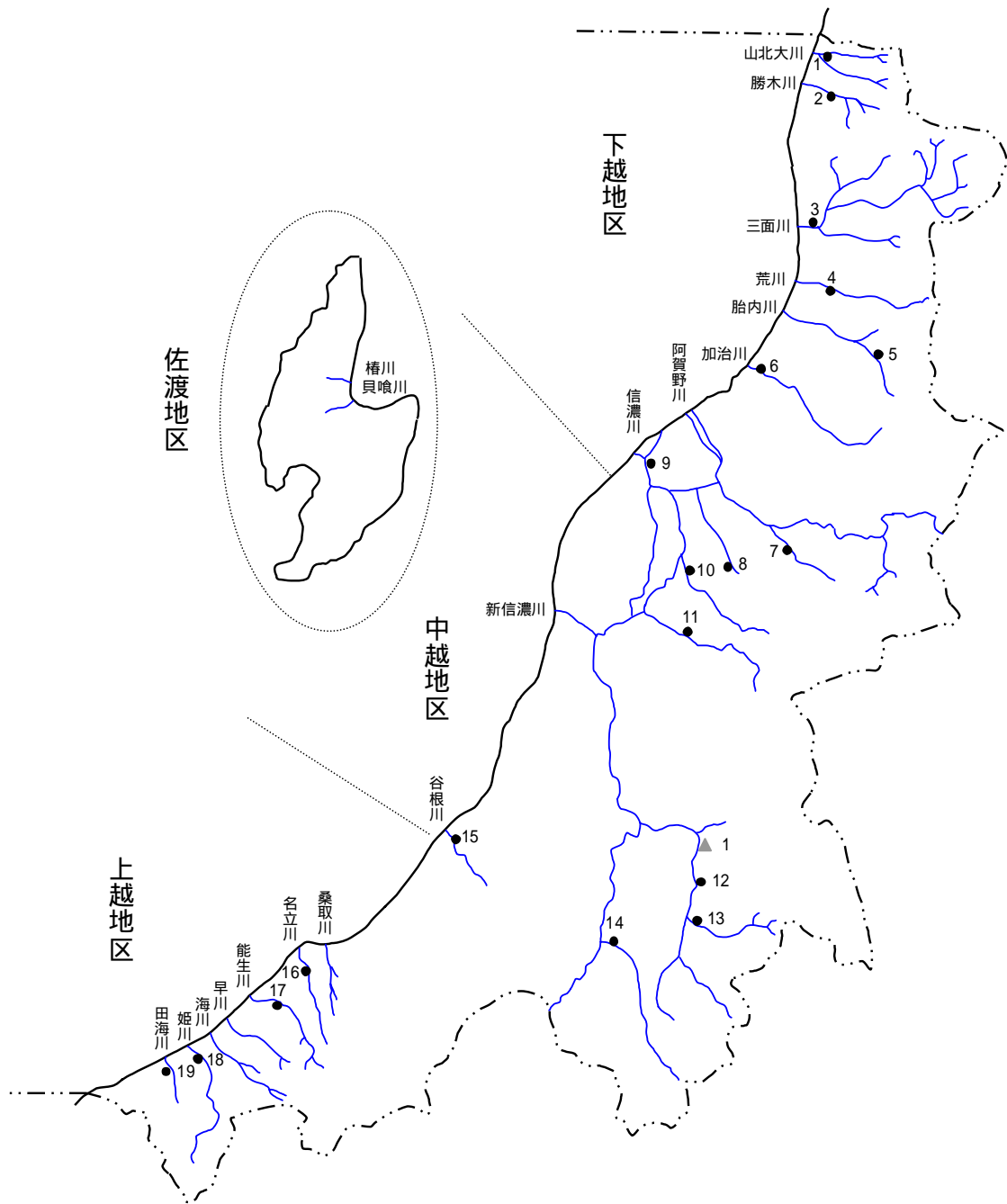


▲ : 県立施設  
1 古寺

● : 民間ふ化場

- |             |        |        |         |
|-------------|--------|--------|---------|
| 1 箕輪        | 6 日向   | 11 丹生  | 16 庄内小国 |
| 2 榊川        | 7 清川   | 12 富並  |         |
| 3 洗沢        | 8 古口   | 13 寒河江 |         |
| 4 高瀬        | 9 最上   | 14 赤川  |         |
| 5 内水面水産センター | 10 長者原 | 15 山戸  |         |

# 新潟県



▲ : 県立施設

● : 民間浄化場

1 内水試魚沼支場

1 山北大川

6 加治

11 五十嵐

16 名立

2 勝木

7 阿賀野

12 浦佐

17 能生

3 三面

8 能代

13 雲洞

18 姫川

4 荒川

9 信濃

14 中魚沼

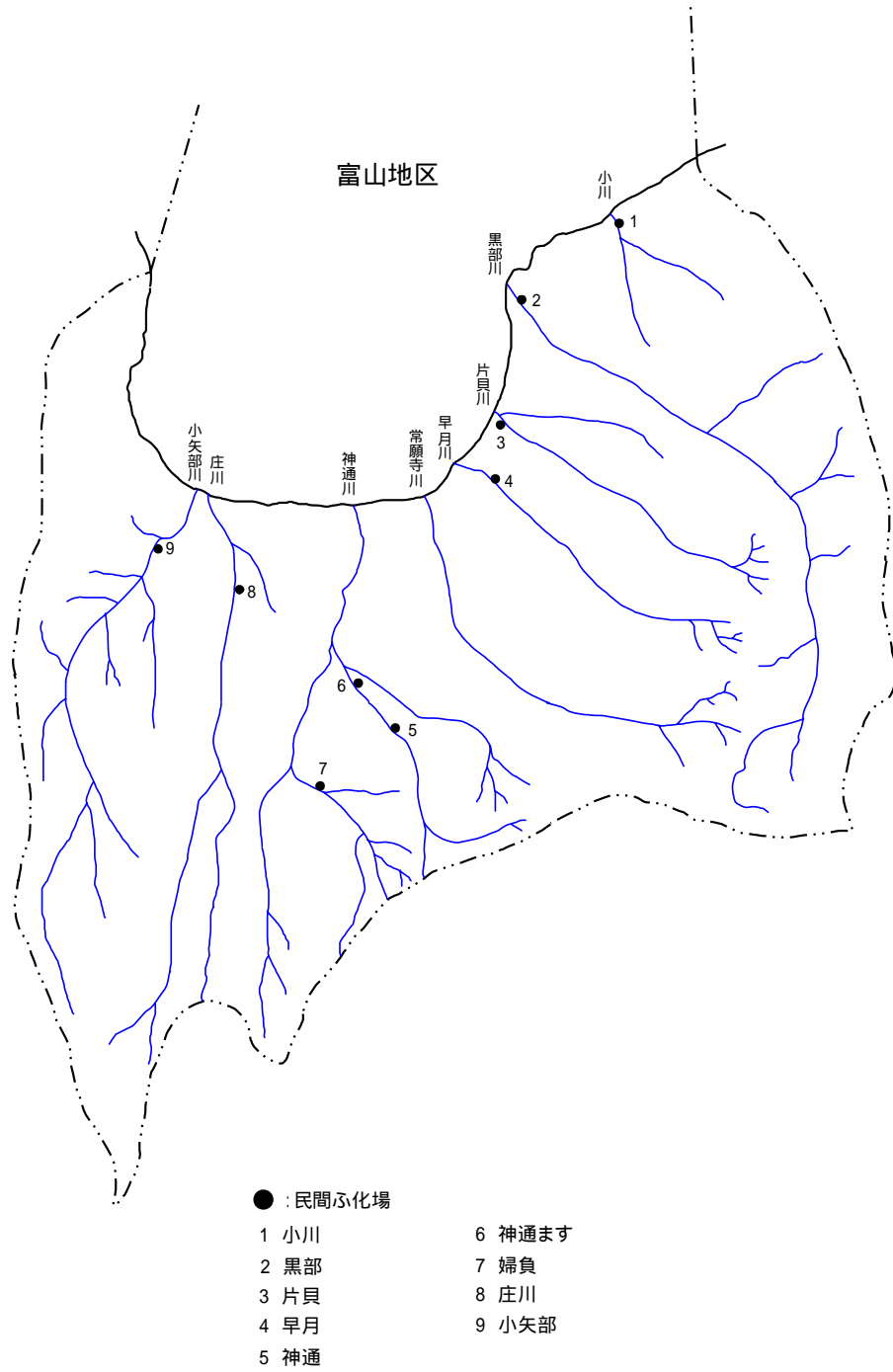
19 青海

5 胎内

10 加茂

15 柏崎

# 富山県



# 石川県

