

北海道におけるさけます人工ふ化放流計画

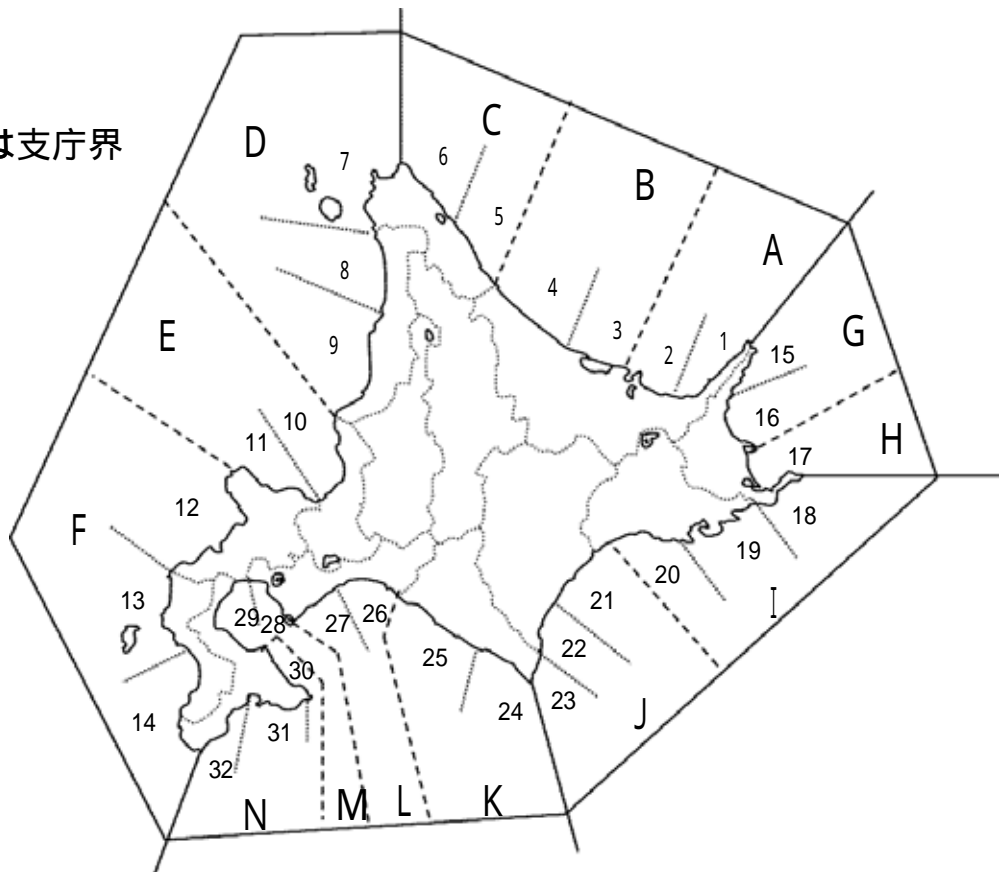
北海道における海区・地区及び沿岸域の区分表

支所	海区	地区	地区の範囲	沿岸域	沿岸域の範囲
北見	オホーツク ()	東部 (A)	知床半島先端から網走市と北見市の市界までの地域	網走東部 (1)	斜里町全域
		中部 (B)	網走市と北見市の市界から雄武町と枝幸町の町界までの地域	網走南部 (2)	小清水町から網走市まで
		西部 (C)	雄武町と枝幸町の町界から宗谷岬先端までの地域	網走西部 (3)	北見市から湧別町まで
天塩	日本海 ()	北部 (D)	宗谷岬先端から雄冬岬先端までの地域	網走北部 (4)	紋別市から雄武町まで
				宗谷南部 (5)	枝幸町全域
				宗谷東部 (6)	浜頓別町から宗谷岬まで
千歳	日本海 ()	中部 (E)	雄冬岬先端から神威岬先端までの地域	宗谷西部 (7)	宗谷岬から豊富町まで(利尻、礼文島を含む)
				留萌北部 (8)	幌延町から初山別村まで
				留萌南部 (9)	羽幌町から雄冬岬まで
渡島	日本海 ()	南部 (F)	神威岬先端から白神岬先端までの地域	石狩 (10)	雄冬岬から石狩市まで
				後志北部 (11)	小樽市から神威岬まで
				後志南部 (12)	神威岬から島牧村まで
根室	根室 ()	北部 (G)	知床半島先端から竜神崎までの地域	檜山北部 (13)	せたな町から八雲町まで(奥尻島を含む)
		南部 (H)	竜神崎から納沙布岬先端までの地域	檜山南部 (14)	乙部町から白神岬まで
		根室北部 (15)	羅臼町全域		
十勝	えりも以東 ()	東部 (I)	納沙布岬先端から白糠町と釧路市音別町の市町界までの地域	根室中部 (16)	標津町から竜神崎まで
				根室南部 (17)	竜神崎から納沙布岬まで
				根室以東 (18)	根室市の納沙布岬以西太平洋側全域
千歳	えりも以西 ()	西部 (J)	白糠町と釧路市音別町の市町界から襟裳岬先端までの地域	釧路東部 (19)	浜中町から厚岸町まで
				釧路西部 (20)	釧路町から白糠町まで
				釧路北部 (21)	釧路市音別町から豊頃町まで
渡島	日本海 ()	日高 (K)	襟裳岬先端から日高町とむかわ町の町界までの地域	十勝南部 (22)	大樹町から広尾町まで
		胆振 (L)	日高町とむかわ町の町界から地球岬先端までの地域	襟裳東部 (23)	えりも町の襟裳岬東側全域
		噴火湾 (M)	地球岬先端から森町と鹿部町の町界までの地域	日高東部 (24)	えりも町の襟裳岬西側全域から浦河町まで
渡島	日本海 ()	道南 (N)	森町と鹿部町の町界から白神岬先端までの地域	日高西部 (25)	新ひだか町から日高町まで
				胆振東部 (26)	むかわ町から苫小牧市まで
				胆振中部 (27)	白老町から地球岬まで
渡島	日本海 ()	道南 (N)	森町と鹿部町の町界から白神岬先端までの地域	胆振西部 (28)	地球岬から豊浦町まで
				渡島北部 (29)	長万部町から森町まで
				渡島南部 (30)	鹿部町から恵山岬まで
渡島	日本海 ()	道南 (N)	森町と鹿部町の町界から白神岬先端までの地域	海峡東部 (31)	恵山岬から函館市と北斗市の市界まで
				海峡西部 (32)	北斗市から白神岬まで

()内の記号は付図の記号と対応している。
市町村名は平成19年3月末現在

(付図)

注 は支庁界



北海道におけるさけ・ます人工ふ化放流事業実施体制

注1: 水系欄の は海中飼育等実施沿岸域。

2: 捕獲実施魚種欄の は捕獲採卵河川(基準事業費対象), は補完河川のうち常時採卵, は補完河川のうち不足時採卵。

3: 捕獲場欄の()は補完河川, うち太字は常時採卵。地区計, 海区計には不足時採卵河川は除く。

4: ふ化場欄中の太字はセンター, ()は道立。

海区	地区	水系	捕獲実施魚種				捕獲場	放流実施魚種						ふ化場			
			サケ	カラフトマス	サクラマス	ベニザケ		サケ	カラフトマス	そ上系サクラマス		池産系サクラマス			ベニザケ		
										稚魚	幼魚	稚魚	幼魚				
オ	東部	ルシャ川														ルシャ	
		岩尾別川					岩尾別									岩尾別	
		遠音別川					(遠音別)									遠音別	
		奥薬別川					(奥薬別)									奥薬別	
		斜里川					斜里									斜里 秋の川 来運	
		網走東部															
		止別川					(止別)									止別	
		浦士別川														神浦	
		藻琴川					(藻琴)									藻琴 相生 上里 網走	
		網走川					網走										
		バイラギ川													バイラギ		
		能取湖				(能取)									能取		
		網走南部															
ホ	中部	地区計	3	5	1	0	5	川10 海2	川10	1	1	0	0	0		セ1,民14	
		常呂川					常呂									北見 置戸 日吉 常呂	
		湧別川					湧別									丸瀬布 湧別5線 湧別	
		網走西部															
		モベツ川					(モベツ)										
		渚滑川					渚滑									渚滑 ウツ	
		興部川														興部	
		雄武川					(雄武)										
		幌内川					幌内									幌内	
				網走北部													
ツ	西部	地区計	4	4	0	0	4	川5 海2	川7 海2	0	0	0	0	0		セ1,民10	
		徳志別川					徳志別									徳志別	
		北見幌別川					(北見幌別)									歌登 ケモマナイ	
		問牧川														問牧	
		宗谷南部															
		頓別川					頓別									頓別 中頓別 新頓別 鬼河原 鬼志別	
		知来別川					(知来別)										
		宗谷東部															
				地区計	3	3	1	0	3	川5 海2	川4	1	1	0	0	0	セ1,民8
		ク	西部	地区計	10	12	2	0	12	川20 海6	川21 海2	2	2	0	0	0	セ3,民32

注1:水系欄の は海中飼育等実施沿岸域.

2:捕獲実施魚種欄の は捕獲採卵河川(基準事業費対象), は補完河川のうち常時採卵, は補完河川のうち不足時採卵.

3:捕獲場欄の()は補完河川,うち太字は常時採卵.地区計,海区計には不足時採卵河川は除く.

4:ふ化場欄中の太字はセンター,()は道立.

海区	地区	水系	捕獲実施魚種				捕獲場	放流実施魚種						ふ化場		
			サケ	カラフトマス	サクラマス	ベニザケ		サケ	カラフトマス	そ上系サクラマス		池産系サクラマス			ベニザケ	
										稚魚	幼魚	稚魚	幼魚			
日	北	東ノドットマリ川												東ノドットマリ		
		寿川												東利尻 朝日		
		朝日川														
		大沢川														
		増幌川					(増幌)									
		声問川														
	宗谷西部															
	天塩川					天塩川 中川 美深							天塩 中川 北山 問寒別			
	遠別川					遠別										
	風連別川												初山別			
	留萌北部															
	羽幌川					(羽幌)										
	小平蘂川					(小平蘂)										
	信砂川					信砂							信砂 (道北)			
	暑寒別川					暑寒別										
	留萌南部															
	地区計			4	0	0	0	6	川12 海3	0	0	0	4	1	0	セ1,道1,民8
	中	部	浜益川													
厚田川							(厚田)									
石狩川							千歳							千歳		
余市川							余市							余市		
沖村川																
古平川							(古平)							古平		
美国川																
種丹川																
余別川																
後志北部																
地区計			2	0	1	0	2	川7 海1	0	1	1	6	3	0	セ1,民2	
南	部	珊内川												珊内		
		古宇川					(古宇)							神恵内		
		盃川														
		堀株川														
		野束川					野束							岩内		
		尻別川					尻別							真狩 京極 寿都		
		朱太川					(朱太)									
		大平川														
		泊川					(泊)							島牧		
		千走川												尻別 千走		
		後志南部														
		馬場川														
		利別川					利別							瀬棚		
		太櫓川														
		良瑠石川														
		白別川														
		見市川												(道南)		
		相沼内川					(相沼内)							相沼内		
青苗川																
檜山北部																
突符川												乙部				
厚沢部川					厚沢部							南檜山 上の国				
天の川					天の											
石崎川																
小鴨津川																
及部川												及部				
檜山南部																
地区計			5	0	1	0	5	川16 海3	0	2	1	16	17	0	セ1,道1,民14	
海区計			11	0	2	0	13	川35 海7	0	3	2	26	21	0	セ3,道2,民24	

注1: 水系欄の は海中飼育等実施沿岸域。

2: 捕獲実施魚種欄の は捕獲採卵河川(基準事業費対象), は補完河川のうち常時採卵, は補完河川のうち不足時採卵。

3: 捕獲場欄の()は補完河川, うち太字は常時採卵。地区計, 海区計には不足時採卵河川は除く。

4: ふ化場欄中の太字はセンター, ()は道立。

海区	地区	水系	捕獲実施魚種				捕獲場	放流実施魚種						ふ化場	
			サケ	カラフトマス	サクラマス	ベニザケ		サケ	カラフトマス	そ上系サクラマス		池産系サクラマス			ベニザケ
										稚魚	幼魚	稚魚	幼魚		
根	北	ルサ川													
		モセカルベツ川													モセカルベツ
		サシルイ川					サシルイ								
		羅白川					羅白								羅白
		春苅古丹川					春苅古丹								春苅古丹
		植別川													植別
		根室北部													
		元崎無異川					(元崎無異)								元崎無異
		薫別川					薫別								薫別
		古多糠川													
		忠類川													忠類
		伊茶仁川					伊茶仁								伊茶仁
		標津川					標津								根室 中標津 上標津 標津
		根室中部													
	地区計		5	6	2	0	6	川10 海2	川9	2	2	0	0	0	セ2,民10
室	南	当幌川					当幌								計根別 当幌
		春別川					(春別)								
		床丹川					(床丹)								床丹
		西別川					西別								虹別 奥西別 西別 本別
		風蓮川					(風蓮)								
		別当賀川					別当賀								別当賀
		オンネベツ川													
		第2ホニオイ川													
根室南部															
	地区計		3	3	0	0	3	川8 海1	川6	0	0	0	0	0	セ1,民7
	海区計		8	9	2	0	9	川18 海3	川15	2	2	0	0	0	セ3,民17

注1:水系欄の は海中飼育等実施沿岸域.

2:捕獲実施魚種欄の は捕獲採卵河川(基準事業費対象), は補完河川のうち常時採卵, は補完河川のうち不足時採卵.

3:捕獲場欄の()は補完河川,うち太字は常時採卵.地区計,海区計には不足時採卵河川は除く.

4:ふ化場欄中の太字はセンター,()は道立.

海区	地区	水系	捕獲実施魚種				捕獲場	放流実施魚種						ふ化場			
			サケ	カラフトマス	サクラマス	ベニザケ		サケ	カラフトマス	そ上系サクラマス		池産系サクラマス			ベニザケ		
										稚魚	幼魚	稚魚	幼魚				
えりも伊東		チャラベツ川					(チャラベツ)									落石	
		根室以東															
		幌戸川						(幌戸)									
		新川															
		藻散布川						(藻散布)									
		別寒辺牛川						(別寒辺牛)									
		釧路東部															
	チョロベツ川																
	釧路川						釧路									鶴居 美留和 標茶 オソツベツ 芦別	
	庶路川																
	茶路川															茶路	
	釧路西部																
	地区計			1	1	0	1	1	川8 海3	川1 海1	0	0	0	0	1	セ1,民6	
		西	音別川														音別
厚内川																	
十勝川							幕別 千代田									十勝 幕別 札内 更別第1	
十勝北部																	
当縁川																	
歴舟川							(歴舟)									更生	
小紋別川							(小紋別)									小紋別	
豊似川																	
楽古川							(楽古)									楽古	
広尾川							広尾									広尾	
音調津川																	
十勝南部																	
猿留川						(猿留)									猿留		
地区計			3	0	0	0	4	川11 海2	0	0	0	0	0	0	セ1,民9		
海区計			4	1	0	1	5	川19 海5	川1 海1	0	0	0	0	1	セ2,民15		

注1: 水系欄の は海中飼育等実施沿岸域。

2: 捕獲実施魚種欄の は捕獲採卵河川(基準事業費対象), は補完河川のうち常時採卵, は補完河川のうち不足時採卵。

3: 捕獲場欄の()は補完河川, うち太字は常時採卵。地区計, 海区計には不足時採卵河川は除く。

4: ふ化場欄中の太字はセンター, ()は道立。

海区	地区	水系	捕獲実施魚種				捕獲場	放流実施魚種							ふ化場
			サケ	カラフトマス	サクラマス	ベニザケ		サケ	カラフトマス	そ上系サクラマス		池産系サクラマス		ベニザケ	
										稚魚	幼魚	稚魚	幼魚		
え	日	歌別川					歌別								歌別
		仁雁別川					(仁雁別)								
		様似川													
		日高幌別川					日高幌別								日高春別 日高幌別
	高	元浦川													元浦
		三石川					(三石)								三石
		静内川					静内								静内 豊畑
		新冠川					新冠								新冠
		厚別川													
		沙流川					沙流								沙流
	地区計	6	0	0	1	6	川10	0	0	0	0	0	1	セ1,民8	
り	胆	鶴川					(鶴川)								
		安平川													
		錦多峰川					錦多峰								錦多峰
		社台川													
	振	白老川					白老								白老
		敷生川					敷生								敷生
		アヨロ川					アヨロ								アヨロ
		登別川					(登別)								登別
	地区計	5	0	0	0	5	川7	0	0	0	0	0	1	民5	
も	噴	千舞別川													千舞別
		気仙川													気仙
															関内
		長流川					(長流)								
	火	貫気別川					貫気別								貫気別
		胆振西部													
		静狩川													長万部
		長万部川					(長万部)								
		国縫川					(国縫)								
		遊楽部川					遊楽部								八雲 遊楽部
湾	落部川														
	鳥崎川					鳥崎									
	尾白内川													(森) 尾白内	
	渡島北部														
	地区計	4	0	1	0	4	川11 海2	0	1	0	1	0	0	セ1,道1,民7	
以	道	鹿部川					鹿部								鹿部
		常路川					(常路)								
		大船川					(大船)								大船
		矢尻川					(矢尻)								楳法華
		尻岸内川					尻岸内								尻岸内
		原木川					(原木)								原木
		汐泊川					汐泊								汐泊
		大野川					(大野)								
	南	戸切地川					戸切地								上磯 上磯中野
		茂辺地川					茂辺地								茂辺地
		大当別川					(大当別)								
		亀川					(亀川)								亀川
		木古内川													
		知内川					知内								知内
福島川					福島								福島		
海峡西部															
	地区計	8	0	0	0	8	川15 海1 川43 海3	0	0	0	1	1	0	民12	
	海区計	23	0	1	1	23	川135 海24 川37 海3	0	1	0	2	1	2	セ2,道1,民32	
	北海道計	56	22	7	2	62	川135 海24 川37 海3	8	6	28	22	3	セ13,道3, 民120		

北海道におけるさけ・ます人工ふ化放流計画総括表

注1：捕獲場数は捕獲採卵河川（常時採卵の補完河川含む）における捕獲場の合計数。（ ）内は捕獲水系数。

2：ふ化場数は稚魚生産場及び幼魚生産場の合計数。

3：放流水系数の川は河川数，海は海中飼育等実施沿岸域数。

魚種	捕獲場数	捕獲数 (尾)	採卵数 (千粒)	ふ化場数	収容卵数 (千粒)	稚魚生産数 (千尾)	稚魚放流水系数	稚魚放流数 (千尾)	幼魚放流水系数	幼魚放流数 (千尾)	放流数総計 (千尾)
サケ	59 (56)	1,277,000	1,202,210	セ 10	セ 151,300	セ 129,000	川 135 海 24	セ 129,000			セ 129,000
				道 1	道 23,500	道 20,000		道 20,000			道 20,000
				民 102	民 1,027,410	民 860,900		民 860,900			民 860,900
				計 113	計 1,202,210	計 1,009,900		計 1,009,900			計 1,009,900
カラフトマス	22 (22)	377,900	166,800	セ 3	セ 8,700	セ 7,200	川 38 海 3	セ 7,200			セ 7,200
				民 26	民 158,100	民 126,000		民 126,000			民 126,000
				計 29	計 166,800	計 133,200		計 133,200			計 133,200
サクラマス (そ上系)	7 (7)	4,375	4,030	セ 6	セ 3,920	セ 3,448	川 8	セ 2,318	川 6	セ 882	セ 3,200
				民 1	民 110	民 100		民 100		民 100	民 100
				計 7	計 4,030	計 3,548		計 2,418		計 882	計 3,300
サクラマス (池産系)				道 3	道 3,900	道 2,030	川 28	道 0	川 22	道 308	道 308
				民 3	民 4,540	民 3,330		民 2,640		民 1,720	民 4,360
				計 6	計 8,440	計 5,360		計 2,640		計 2,028	計 4,668
サクラマス (小計)	7 (7)	4,375	4,030	セ 6	セ 3,920	セ 3,448	川 36	セ 2,318	川 28	セ 882	セ 3,200
				道 3	道 3,900	道 2,030		道 0		道 308	道 308
				民 4	民 4,650	民 3,430		民 2,740		民 1,720	民 4,460
				計 13	計 12,470	計 8,908		計 5,058		計 2,910	計 7,968
ベニザケ	2	300	270	セ 2	セ 270	セ 220	川 1	セ 30	川 3	セ 150	セ 180
				計 2	計 270	計 220		計 30		計 150	計 180
北海道計	62 (59)	1,659,575	1,373,310	セ 13	セ 164,190	セ 139,868	川 149 海 24	セ 138,548	川 31	セ 1,032	セ 139,580
				道 3	道 27,400	道 22,030		道 20,000		道 308	道 20,308
				民 120	民 1,190,160	民 990,330		民 989,640		民 1,720	民 991,360
				計 136	計 1,381,750	計 1,152,228		計 1,148,188		計 3,060	計 1,151,248

捕獲場数は捕獲採卵河川（常時採卵の補完河川含む）における捕獲場の合計数。（ ）内は捕獲水系数。

ふ化場数は稚魚生産場及び幼魚生産場の合計数。

放流水系数の川は河川数，海は海中飼育等実施沿岸域数。

サ ケ

北海道におけるサケ人工ふ化放流計画表(海区・地区集計表)

海区	地区	捕獲数 (尾)	採卵数 (千粒)	道内移殖卵数		収容卵数 (千粒)	稚魚 生産数 (千尾)	稚魚 放流数 (千尾)
				供給卵数 (千粒)	受給卵数 (千粒)			
オホーツク	東 部	136,100	116,100			116,100	96,000	96,000
	中 部	109,300	93,900			93,900	77,500	77,500
	西 部	68,400	67,300	14,400	6,200	59,100	49,800	44,800
	海区計	313,800	277,300	14,400	6,200	269,100	223,300	218,300
日本海	北 部	50,900	51,600	7,200	14,400	58,800	48,800	54,600
	中 部	91,300	93,100	49,600		43,500	37,000	50,500
	南 部	58,200	59,400		55,300	114,700	97,700	83,400
	海区計	200,400	204,100	56,800	69,700	217,000	183,500	188,500
根 室	北 部	141,400	126,300			126,300	108,000	108,000
	南 部	107,700	95,500			95,500	82,400	82,400
	海区計	249,100	221,800	0	0	221,800	190,400	190,400
えりも以東	東 部	123,300	113,300			113,300	93,400	93,400
	西 部	163,300	149,900			149,900	123,500	123,500
	海区計	286,600	263,200	0	0	263,200	216,900	216,900
えりも以西	日 高	52,000	52,910			52,910	45,900	45,900
	胆 振	33,700	33,900			33,900	28,500	28,500
	噴火湾	56,900	59,500	5,600		53,900	45,800	48,800
	道 南	84,500	89,500	4,700	5,600	90,400	75,600	72,600
	海区計	227,100	235,810	10,300	5,600	231,110	195,800	195,800
北 海 道 計		1,277,000	1,202,210	81,500	81,500	1,202,210	1,009,900	1,009,900

北海道におけるサケ人工ふ化放流計画表

注1:捕獲場欄の()は補完河川。2:ふ化場及び稚魚供給場欄の太字はセンタ-。()は道。3:放流水系欄の は海中飼育等実施沿岸域。

海 区	地 区	捕獲場	捕獲数 (尾)	採卵数 (千粒)	道内移殖卵数		ふ化場	収容卵数 (千粒)	稚魚 生産数 (千尾)	稚魚移動		放流水系	稚魚 放流数 (千尾)	
					供給卵数 (千粒)	受給卵数 (千粒)				供給場	稚魚数 (千尾)			
オ ホ	東 部	岩尾別	8,600	7,300	0	0	岩尾別	7,300	6,000	岩尾別	1,000	ルシャ川	1,000	
		(遠音別)							来運	1,000	遠音別川	1,000		
		(奥薬別)							秋の川	4,000	奥薬別川	4,000		
		斜里	69,100	59,200			斜里	13,100	11,600	斜里川	28,500			
		秋の川					秋の川	18,500	15,200					
		来運					来運	12,700	10,200					
		(止別)							秋の川	2,000	網走東部	3,500		
	(藻琴)							来運	1,500					
	網走	58,400	49,600	止別			6,100	5,000	相生	1,000	浦士別	1,000		
	(能取)							藻琴	8,800	7,000	藻琴川	7,000		
								相生	27,500	22,800	網走川	31,000		
								上里	22,100	18,200				
											上里	1,000	パイラギ川	1,000
											相生	5,000	網走南部	8,000
								上里	3,000					
地区計	136,100	116,100	0	0		116,100	96,000					96,000		
イ ツ	中 部	常呂	24,000	20,600	0	0	置戸	8,600	7,000			常呂川	12,000	
		湧別	40,300	34,500			日吉	12,000	10,000			湧別川	20,500	
							丸瀬布	15,900	13,200	湧別5線	6,500			
							湧別5線	18,600	15,300					
	渚滑	20,000	17,400	渚滑			17,400	14,500	置戸	5,000	網走西部	6,500		
	(雄武)								湧別5線	1,500				
	幌内	25,000	21,400	幌内			21,400	17,500	渚滑	3,000	網走北部	14,500		
						幌内	5,000							
地区計	109,300	93,900	0	0		93,900	77,500					77,500		
ウ ク	西 部	徳志別	38,600	38,100	14,400	6,200	徳志別	13,500	11,100			徳志別川	11,100	
		(北見幌別)					歌登	2,400	2,000	新頓別	2,000	北見幌別川	7,000	
							ケモマナイ	4,700	4,000					
							問牧	1,400	1,200	新頓別	2,500	問牧川	3,700	
										歌登	1,000	宗谷南部	1,000	
		頓別	25,200	24,800			頓別	7,900	6,800			頓別川	15,300	
							中頓別	6,200	5,000					
		(知来別)	4,600	4,400			新頓別	19,800	17,000					
			鬼志別	3,200	2,700									
						鬼志別	2,400	知来別川	6,400					
						新頓別	4,000							
						鬼志別	300	宗谷東部	300					
地区計	68,400	67,300	14,400	6,200		59,100	49,800					44,800		
海区計	313,800	277,300	14,400	6,200		269,100	223,300					218,300		

注1:捕獲場欄の()は補完河川. 2:ふ化場及び稚魚供給場欄の太字はセンター, ()は道. 3:放流水系欄の は海中飼育等実施沿岸域.

海区	地区	捕獲場	捕獲数 (尾)	採卵数 (千粒)	道内移殖卵数		ふ化場	収容卵数 (千粒)	稚魚 生産数 (千尾)	稚魚移動		放流水系	稚魚 放流数 (千尾)	
					供給卵数 (千粒)	受給卵数 (千粒)				供給場	稚魚数 (千尾)			
日	北 部					14,400	東/ドットマリ	1,200	1,000			東/ドットマリ川	1,000	
							東利尻	8,400	7,000			寿川	2,100	
							朝日	4,800	4,000			朝日川	1,500	
											東利尻	600	大沢川	600
		(増幌)									中頓別 朝日	4,000 500	増幌川	4,500
											中頓別 東利尻 朝日	1,000 4,300 2,000	宗谷西部	7,300
		天塩 中川 美深	21,500 2,800 900	21,800 2,900 900				天塩 中川 北山 問寒別	5,900 8,600 2,400 2,500	5,000 6,500 2,000 2,000			天塩川	14,900
		遠別	8,500	8,600	7,200						(道北) 京極	3,800 800	遠別川	4,600
											(道北)	1,000	風連別川	1,000
											中川	600	留萌北部	600
		(羽幌)									(道北)	1,700	羽幌川	1,700
		(小平藪)									(道北)	1,000	小平藪川	1,000
		(信砂)	3,000	3,000				信砂	1,500	1,300	(道北)	3,000	信砂川	4,300
		暑寒別	14,200	14,400				(道北)	23,500	20,000			暑寒別川	8,000
											(道北)	1,500	留萌南部	1,500
地区計	50,900	51,600	7,200	14,400				58,800	48,800				54,600	
本	中 部					44,300					京極	3,000	浜益川	3,000
		(厚田)									京極	2,000	厚田川	2,000
		千歳	81,500	83,200			千歳	35,500	30,000				石狩川	30,000
		余市	9,800	9,900	5,300		余市	4,600	4,000		真狩 京極	2,000 500	余市川	6,500
		(古平)					古平	3,400	3,000		真狩 京極	1,500 1,000	古平川	5,500
											真狩	500	美国川	500
											真狩 京極	2,000 1,000	積丹川 後志北部	2,000 1,000
地区計	91,300	93,100	49,600	0			43,500	37,000					50,500	
海	南 部	(古宇)					神恵内	1,500	1,300		真狩	1,000	古宇川	2,300
											真狩	400	盃川	400
		野束	9,600	9,800			岩内	4,100	3,500		真狩	2,000	野束川	5,500
		尻別	10,100	10,300			真狩 京極	11,800 39,200	10,000 33,300				尻別川	7,000
		(朱太)				7,600	真狩	5,300	4,500		京極	2,000	朱太川	6,500
		(泊)				28,900	京極	39,200	33,300				泊川	2,200
						5,300	寿都	5,300	4,500				千走川	3,000
						2,600	島牧	2,600	2,200				後志南部	600
											京極	3,000	馬場川	2,000
											真狩	600	利別川	12,000
		利別	22,700	23,200							瀬棚	2,000	良瑠石川	1,000
											瀬棚	1,000	相沼内川	8,000
		(相沼内)				1,600	相沼内	3,600	3,000		京極 上ノ国	1,000 4,000	檜山北部	7,000
											京極 瀬棚	4,000 3,000	厚沢部川	8,500
		厚沢部	10,100	10,300		600	南檜山	6,600	5,400		上ノ国	3,600	天の川	7,900
天の	5,700	5,800		4,000	上ノ国	14,100	12,500		京極	3,000	石崎川	1,000		
									京極	1,000	小鴨津川	1,000		
									京極	1,000	及部川	4,000		
					4,700	及部	4,700	4,000			京極 南檜山	3,000 500	檜山南部	3,500
地区計	58,200	59,400	0	55,300			114,700	97,700					83,400	
海区計	200,400	204,100	56,800	69,700			217,000	183,500					188,500	

注1:捕獲場欄の()は補完河川. 2:ふ化場及び稚魚供給場欄の太字はセンター, ()は道. 3:放流水系欄の 〃は海中飼育等実施沿岸域.

海 区	地 区	捕獲場	捕獲数 (尾)	採卵数 (千粒)	道内移殖卵数		ふ化場	収容卵数 (千粒)	稚魚 生産数 (千尾)	稚魚移動		放流水系	稚魚 放流数 (千尾)				
					供給卵数 (千粒)	受給卵数 (千粒)				供給場	稚魚数 (千尾)						
根	北 部									モセカルベツ 中標津	3,000 1,000	ルサ川	4,000				
								モセカルベツ	7,500	6,400	中標津	1,000	モセカルベツ川	4,000			
		羅白	10,000	8,800				羅白	5,700	4,900	モセカルベツ 元崎無異 標津	400 200 4,000	羅白川	9,500			
		春苺古丹	10,000	8,800							植別 元崎無異 中標津	3,000 4,500 4,500	春苺古丹川	12,000			
								植別	7,100	6,000	中標津	500	植別川	3,000			
											中標津 植別	1,000 500	根室北部	1,500			
		(元崎無異)						元崎無異	20,600	17,700			元崎無異川	13,000			
		薫別	10,000	8,800				薫別	11,700	10,000			薫別川	8,000			
								忠類	5,900	5,000			忠類川	5,000			
		伊茶仁	10,600	9,600				伊茶仁	9,600	8,000			伊茶仁川	8,000			
								中標津	29,100	25,000							
								上標津	10,400	9,000			標津川	38,000			
								標津	18,700	16,000							
												薫別	2,000	根室中部	2,000		
			地区計	141,400	126,300	0	0			126,300	108,000				108,000		
		室	南 部	当幌	30,100	26,800							計根別	11,600	10,000	当幌川	9,000
				(春別)											床丹	2,000	春別川
(床丹)														床丹	5,000	床丹川	5,000
								床丹	12,900	11,000							
								虹別	28,600	25,000							
								奥西別	14,000	12,000				西別川	38,000		
								西別	16,300	14,000							
								本別	7,000	6,000							
(風蓮)												西別	5,000	風蓮川	5,000		
別当賀	7,900			7,000				別当賀	5,100	4,400		本別	2,600	別当賀川	7,000		
										本別	1,400	オンネベツ川	1,400				
										本別	500	第2ホニオイ川	500				
										計根別	1,000						
										床丹	4,000						
										奥西別	2,000	根室南部	14,500				
										西別	6,000						
										本別	1,500						
	地区計	107,700	95,500	0	0			95,500	82,400				82,400				
海	区計	249,100	221,800	0	0			221,800	190,400				190,400				

注1:捕獲場欄の()は補完河川. 2:ふ化場及び稚魚供給場欄の太字はセンター, ()は道. 3:放流水系欄の は海中飼育等実施沿岸域.

海区	地区	捕獲場	捕獲数 (尾)	採卵数 (千粒)	道内移殖卵数		ふ化場	収容卵数 (千粒)	稚魚 生産数 (千尾)	稚魚移動		放流水系	稚魚 放流数 (千尾)		
					供給卵数 (千粒)	受給卵数 (千粒)				供給場	稚魚数 (千尾)				
え り も	東 部						落石	4,100	3,400						
		(幌戸)									落石	3,400	根室以東	3,400	
											オソツベツ	2,300	幌戸川	2,300	
											オソツベツ	800	新川	800	
		(藻散布)									美留和 オソツベツ 標茶	1,000 1,000 1,500	藻散布川	3,500	
		(別寒辺牛)									美留和 標茶	2,190 1,610	別寒辺牛川	3,800	
											美留和 オソツベツ 標茶	2,000 3,300 2,700	釧路東部	8,000	
											オソツベツ	2,000	チョコベツ川	2,000	
									鶴居	11,100	9,100				
									美留和	34,700	28,700				
									オソツベツ	20,700	17,000				
									標茶	14,800	12,300				
									芦別	17,800	14,700				
												美留和	4,600	麻路川	4,600
									茶路	10,100	8,200			茶路川	7,200
										標茶 茶路	2,000 1,000	釧路西部	3,000		
		地区計	123,300	113,300	0	0		113,300	93,400				93,400		
以 東	西 部						音別	11,100	9,000				音別川	9,000	
											幕別	1,500	厚内川	1,500	
											十勝 幕別 札内 更別第1	18,300 28,800 29,200 13,900	15,300 23,800 24,200 11,000	十勝川	60,500
											札内	3,000	十勝北部	3,000	
											更生	1,700	当縁川	1,700	
									更生	4,600	3,700	幕別 更別第1	2,000 2,090	歴舟川	8,100
		(歴舟)									更生 更別第1	1,110 2,090	小紋別川	6,900	
		(小紋別)									広尾	3,000	豊似川	3,000	
		(楽古)							楽古	9,200	7,600	広尾	400	楽古川	8,000
		広尾	10,600	9,800					広尾	22,000	18,200			広尾川	11,800
												広尾	2,000	音調津川	2,000
		(猿留)	4,600	4,200					猿留	8,200	7,000			猿留川	7,000
										広尾	1,000	十勝南部	1,000		
		地区計	163,300	149,900	0	0		149,900	123,500				123,500		
		海区計	286,600	263,200	0	0		263,200	216,900				216,900		

注1:捕獲場欄の()は補完河川、2:ふ化場及び稚魚供給場欄の太字はセンタ、()は道、3:放流水系欄の は海中飼育等実施沿岸域

海 区	地 区	捕獲場	捕獲数 (尾)	採卵数 (千粒)	道内移殖卵数		ふ化場	収容卵数 (千粒)	稚魚 生産数 (千尾)	稚魚移動		放流水系	稚魚 放流数 (千尾)		
					供給卵数 (千粒)	受給卵数 (千粒)				供給場	稚魚数 (千尾)				
え	日 高	歌別	10,700	11,000			歌別	11,000	9,450			歌別川	6,800		
		(仁雁別)									歌別 日高春別 日高幌別	2,650 450 850	仁雁別川	3,500	
											日高春別 日高幌別	350 950	様似川	1,300	
		日高幌別	15,100	15,300			日高春別 日高幌別	3,650 8,650	3,150 7,500	元浦	1,450	日高幌別川	7,600		
		(三石)	5,600	5,720			元浦 三石	3,000 5,120	2,600 4,500	日高幌別 豊畑	2,350 500	元浦川 三石川	3,500 5,000		
		静内	10,200	10,300			静内 豊畑	7,200 5,950	6,400 5,000			静内川	9,000		
		新冠	5,600	5,770			新冠	5,220	4,600	豊畑	400	新冠川	4,000		
										新冠	1,000	厚別川	1,000		
		沙流	4,800	4,820			沙流	3,120	2,700	豊畑	1,500	沙流川	4,200		
		地区計	52,000	52,910	0	0		52,910	45,900					45,900	
り	胆 振	(鶴川)								錦多峰 白老 アヨロ 登別 敷生	200 400 200 200 1,200	鶴川	2,200		
		錦多峰	4,400	4,400			錦多峰	4,400	3,700			錦多峰川	3,500		
										白老	800	社台川	800		
		白老	8,900	9,000			白老	9,700	8,200			白老川	7,000		
		敷生	10,900	11,000			敷生	11,000	9,200			敷生川	8,000		
		アヨロ	5,000	5,000			アヨロ	5,000	4,200			アヨロ川	4,000		
		(登別)	4,500	4,500			(登別)	3,800	3,200			登別川	3,000		
地区計	33,700	33,900	0	0		33,900	28,500					28,500			
も	噴 火 湾														
		(長流)	6,300	6,400							気仙 関内	500 3,000	長流川	3,500	
		貫気別	9,700	9,900			貫気別	4,600	3,900		千舞別	3,000	貫気別川	6,900	
						5,600						千舞別 気仙 関内	600 500 400	胆振西部	1,500
		長万部					長万部	3,900	3,300				静狩川	2,300	
		(長万部)									長万部	1,000	長万部川	1,000	
		(国縫)									遊楽部	2,000	国縫川	2,000	
		遊楽部	29,900	31,600			八雲 遊楽部	8,500 19,200	7,500 16,200				遊楽部川	16,700	
											遊楽部	3,500	落部川	3,500	
		鳥崎	11,000	11,600							尾白内 榎法華	4,400 600	鳥崎川	5,000	
											尾白内	2,400	尾白内川	2,400	
									遊楽部 尾白内	1,500 500	渡島北部	2,000			
地区計	56,900	59,500	5,600	0		53,900	45,800					48,800			
西	以 道 南	鹿部	4,000	4,300			鹿部	3,200	3,000		榎法華	900	鹿部川	2,900	
		(常路)									鹿部	1,000	常路川	1,000	
		(大船)	5,000	5,100			大船	3,100	2,800		榎法華	1,900	大船川	4,700	
		(矢尻)					榎法華	22,200	17,200				矢尻川	4,000	
		尻岸内	10,500	11,300			尻岸内	6,700	5,500		榎法華	2,000	尻岸内川	7,500	
		(原木)					原木	2,500	2,000		榎法華	500	原木川	2,500	
		汐泊	9,600	10,200			汐泊	6,000	5,000		榎法華	3,400	汐泊川	8,400	
		(大野)									榎法華	1,500	大野川	1,500	
		戸切地	18,700	19,800			上磯 上磯中野	12,600 13,000	11,000 11,000				戸切地川	9,000	
		茂辺地	17,200	18,100			茂辺地	2,100	1,800	上磯中野	7,800	茂辺地川	9,600		
		(大当別)									上磯 上磯中野	1,000 1,000	大当別川	2,000	
		(亀川)					亀川	3,000	2,500		上磯	1,000	亀川	3,500	
											上磯中野	1,000	木古内川	1,000	
		知内	16,500	17,500			知内	12,800	11,000				知内川	10,000	
		福島	3,000	3,200			福島	3,200	2,800	上磯中野	200	福島川	4,000		
									知内 上磯中野	1,000 1,000	海峡西部	1,000			
地区計	84,500	89,500	4,700	5,600		90,400	75,600					72,600			
海区計	227,100	235,810	10,300	5,600		231,110	195,800					195,800			
北海道計	1,277,000	1,202,210	81,500	81,500		1,202,210	1,009,900					1,009,900			

(参考)北海道におけるサケ海中飼育詳細計画

海区	地区	沿岸域	稚魚移動		放流箇所	稚魚放流数(千尾)	備考
			供給場	稚魚数(千尾)			
オホソク	東部	網走東部	秋の川	1,000	文吉湾	1,000	
			秋の川	1,000	ウトロ漁港	1,000	
			来運	1,000	知布泊漁港	1,000	
			来運	500	斜里漁港	500	
			相生	2,000	網走港	3,000	
		網走南部	上里	1,000			
			相生	3,000	能取漁港	5,000	
			上里	2,000			
			地区計		6箇所	11,500	
			中部	網走西部	置戸	2,000	常呂漁港
	置戸	1,000			サロマ第2湖口	1,000	
	置戸	2,000			サロマ湖トカロチ	2,000	
	湧別5線	400			芭露沖	400	
	湧別5線	400			中番屋沖	400	
	湧別5線	700			湧別漁港	700	
	網走北部	湧別5線		500	コムケ湖	1,500	
		渚滑		1,000			
		湧別5線		3,000	紋別港湾	5,000	
		渚滑		2,000			
	地区計		13箇所	21,000			
	西部	宗谷南部	歌登	125	音標漁港	125	
			歌登	125	乙忠部漁港	125	
			歌登	125	山白漁港	125	
			歌登	125	徳志別漁港	125	
			歌登	125	岡島漁港	125	
歌登			125	枝幸港湾	125		
歌登			125	間牧港湾	125		
宗谷東部		鬼志別	300	浜猿弘漁港	300		
地区計		9箇所	1,300				
海区計			28箇所	33,800			
日本海	北部	宗谷西部	中頓別	1,000	抜海漁港	1,000	
			東利尻	1,000	鬼脇港湾	2,500	
			朝日	1,500			
			東利尻	500	南浜漁港	500	
			東利尻	500	稚内漁港	500	
			東利尻	1,200	香深井漁港	1,200	
			東利尻	600	船泊港湾	600	
			東利尻	500	西稚内漁港	500	
			朝日	500	稚咲内漁港	500	
		留萌北部	中川	600	天塩湾港	600	
			(道北)	300	苫前漁港	300	
			(道北)	600	礼受漁港	600	
		留萌南部	(道北)	600	雄冬漁港	600	
			地区計		12箇所	9,400	
		中部	後志北部	京極	1,000	美国漁港	1,000
	地区計			1箇所	1,000		
	南部	後志南部	真狩	200	盃漁港	200	
			真狩	400	泊漁港	400	
			瀬棚	500	虹羅漁港	500	
		檜山北部	瀬棚	500	瀬棚港湾	500	
			瀬棚	2,000	鶴泊漁港	2,000	
			京極	2,000	久遠漁港	2,000	
			京極	2,000	長磯漁港	2,000	
		檜山南部	京極	1,000	乙部漁港	1,000	
			南檜山	500	泊漁港	500	
京極			500	江差港湾	500		
京極			1,000	五勝手漁港	1,000		
京極			500	小砂子漁港	500		
地区計			12箇所	11,100			
海区計			25箇所	21,500			

海区	地区	沿岸域	稚魚移動		放流箇所	稚魚放流数(千尾)	備考
			供給場	稚魚数(千尾)			
根室	北部	根室北部	中標津	500	モイレウシ	500	
			中標津	500	峰浜漁港	1,000	
			植別	500			
		根室中部	薫別	2,000	薫別漁港	2,000	
		地区計		3箇所	3,500		
	南部	根室南部	計根別	500	尾岱沼漁港	1,500	
			床丹	1,000			
			計根別	500	野付湾	500	
			床丹	3,000	床丹地先	3,000	
			奥西別	2,000	別海漁港	5,000	
			西別	3,000	風蓮湖	4,000	
	本別	1,000					
	本別	500	トーサムボ口漁港	500			
	地区計		6箇所	14,500			
	海区計			9箇所	18,000		
えりも	東部	根室以東	落石	1,000	沖根婦漁港	1,000	
			落石	1,000	昆布盛地先	1,000	
			落石	1,400	三里浜地先	1,400	
		釧路東部	オソツベツ	800	霧多布港湾	2,500	
			標茶	1,700			
			オソツベツ	500	散布漁港	500	
			美留和	2,000			
		釧路西部	オソツベツ	2,000	厚岸漁港	5,000	
			標茶	1,000	老若舞漁港	1,000	
			標茶	1,000	昆布森漁港	1,000	
	地区計		9箇所	14,400			
	西部	十勝北部	札内	3,000	厚内漁港	3,000	
		十勝南部	広尾	1,000	十勝漁港	1,000	
		地区計		2箇所	4,000		
	海区計			11箇所	18,400		
えりも以西	噴火湾	胆振西部	気仙	500	礼文漁港	500	
			千舞別	600	有珠漁港	600	
		渡島北部	関内	400	虻田漁港	400	
			遊楽部	1,500	落部漁港	1,500	
	道南	海峽西部	尾白内	500	森漁港	500	
			上磯中野	1,000	浦和漁港	1,000	
	地区計		5箇所	3,500			
海区計			6箇所	4,500			
全道計			79箇所	96,200			

カラフトマス

北海道におけるカラフトマス人工ふ化放流計画表(海区・地区集計表)

海区	地区	捕獲数 (尾)	採卵数 (千粒)	道内移殖卵数		収容卵数 (千粒)	稚魚 生産数 (千尾)	稚魚 放流数 (千尾)
				供給卵数 (千粒)	受給卵数 (千粒)			
オホーツク	東 部	135,200	59,300			59,300	47,500	47,500
	中 部	74,800	32,800			32,800	26,200	26,200
	西 部	34,900	16,700			16,700	13,200	13,200
	海区計	244,900	108,800	0	0	108,800	86,900	86,900
日本海	北 部							
	中 部 南 部							
	海区計	0	0	0	0	0	0	0
根 室	北 部	61,900	26,800			26,800	21,500	21,500
	南 部	54,500	23,900			23,900	19,000	19,000
	海区計	116,400	50,700	0	0	50,700	40,500	40,500
えりも以東	東 部	16,600	7,300			7,300	5,800	5,800
	西 部							
	海区計	16,600	7,300	0	0	7,300	5,800	5,800
えりも以西	日 高 胆 振 噴火湾 道 南							
	海区計	0	0	0	0	0	0	0
北 海 道 計		377,900	166,800	0	0	166,800	133,200	133,200

北海道におけるカラフトマス人工ふ化放流計画表

注1:捕獲場欄の()は補完河川. 2:ふ化場及び稚魚供給場欄の太字はセンタ. 3:放流水系欄の は海中飼育等実施沿岸域.

海 区	地 区	捕獲場	捕獲数 (尾)	採卵数 (千粒)	道内移殖卵数		ふ化場	収容卵数 (千粒)	稚魚 生産数 (千尾)	稚魚移動		放流水系	稚魚 放流数 (千尾)		
					供給卵数 (千粒)	受給卵数 (千粒)				供給場	稚魚数 (千尾)				
オ ホ	東 部						ルシャ	5,000	4,000			ルシャ川	4,000		
		岩尾別	29,600	13,000			岩尾別	10,000	8,000			岩尾別川	8,000		
		(遠音別)					遠音別	3,800	3,000			遠音別川	3,000		
		(奥薬別)	22,200	9,800			奥薬別	9,800	7,800			奥薬別川	7,800		
		斜里	59,700	24,800			秋の川 来運	6,600 5,900	5,300 4,700			斜里川	10,000		
		(止別)					止別	2,500	2,000			止別川	2,000		
		(藻琴)					神浦	4,000	3,000			浦士別	3,000		
		網走	23,700	11,700						網走	2,000	藻琴川	2,000		
							網走	6,700	5,700			網走川	3,700		
							パイラギ	2,500	2,000			パイラギ川	2,000		
						能取	2,500	2,000			能取湖	2,000			
	地区計	135,200	59,300	0	0		59,300	47,500				47,500			
	イ ツ ク	中 部	常呂	21,900	9,600			北見 常呂	1,200 8,400	1,000 6,700			常呂川	4,800	
			湧別	15,800	6,900			湧別	6,900	5,500			湧別川	5,000	
			(モベツ)								常呂 湧別	2,900 500	網走西部	3,400	
渚滑			21,300	9,400			ウツ	5,600	4,500	ウツ	1,000	モベツ川	1,000		
(雄武)							興部	3,800	3,000			渚滑川	2,500		
幌内		15,800	6,900			幌内	6,900	5,500		幌内	2,000	興部川	3,000		
									ウツ 幌内	1,000 500	雄武川	2,000			
											幌内川	3,000			
											ウツ	1,000	網走北部	1,500	
地区計		74,800	32,800	0	0		32,800	26,200				26,200			
西 部	徳志別	19,100	8,400			徳志別	2,100	1,700			徳志別川	1,700			
	(北見幌別)					歌登	1,800	1,300			北見幌別川	1,300			
	頓別	14,800	7,800			鬼河原	5,800	5,000			頓別川	5,000			
	(知来別)	1,000	500			鬼志別	7,000	5,200							
	地区計	34,900	16,700	0	0		16,700	13,200		鬼志別	5,200	知来別川	5,200		
海区計	244,900	108,800	0	0		108,800	86,900				86,900				
根 室	北 部	サシルイ	3,000	1,300							春刈古丹	1,000	ルサ川	1,000	
		羅白	5,700	2,500							春刈古丹	1,000	サシルイ川	1,000	
		春刈古丹	11,400	5,000			春刈古丹	21,400	17,000			春刈古丹	1,000	羅白川	1,000
		(元崎無異)										春刈古丹	3,000	春刈古丹川	2,000
		薫別	3,000	1,300								春刈古丹	3,000	元崎無異川	3,000
												春刈古丹	3,000	薫別川	3,000
		伊茶仁	13,000	5,400			伊茶仁	5,400	4,500			春刈古丹	1,000	古多糠川	1,000
		標津	25,800	11,300								春刈古丹	5,000	伊茶仁川	4,500
	地区計	61,900	26,800	0	0		26,800	21,500					標津川	5,000	
	南 部	当幌	21,700	9,500			当幌	7,600	6,000			当幌	2,000	当幌川	4,000
		(春別)										当幌	2,000	春別川	2,000
		床丹					床丹	1,300	1,000					床丹川	1,000
		西別	25,800	11,300			西別	10,000	8,000					西別川	5,000
		(風蓮)										西別	3,000	風蓮川	3,000
	別当賀	7,000	3,100			別当賀	5,000	4,000					別当賀川	4,000	
地区計	54,500	23,900	0	0		23,900	19,000					19,000			
海区計	116,400	50,700	0	0		50,700	40,500					40,500			
え り も 以 東	東 部	(チャラベツ川)					落石	1,900	1,500			落石	1,500	根室以東	1,500
		釧路	16,600	7,300			芦別	5,400	4,300					釧路川	4,300
	地区計	16,600	7,300	0	0		7,300	5,800					5,800		
海区計	16,600	7,300	0	0		7,300	5,800					5,800			
北海道計	377,900	166,800	0	0		166,800	133,200					133,200			

(参考)北海道におけるカラフトマス海中飼育詳細計画

海区	地区	沿岸域	稚魚移動		放流水系	稚魚 放流数 (千尾)	備考
			供給場	稚魚数 (千尾)			
オホーツク	中部	網走西部	常呂	1,000	サロマ第2湖口	1,000	
			常呂	400	浜佐呂間	400	
			常呂	1,500	富武士漁港	1,500	
			湧別	500	湧別新港	500	
	網走北部	ウツ	1,000	紋別港湾	1,000		
		幌内	500	沙留漁港	500		
	地区計				6箇所	4,900	
海区計				6箇所	4,900		
以東	東部	根室以東	落石	1,500	落石地先	1,500	
	地区計				1箇所	1,500	
海区計				1箇所	1,500		
全道計				7箇所	6,400		

サクラマス

北海道におけるサクラマス(そ上系 + 池産系)人工ふ化放流計画表(海区・地区集計表)

海区	地区	捕獲数 (尾)	採卵数 (千粒)	道内移殖卵数		収容卵数 (千粒)	稚魚 生産数 (千尾)	稚魚 放流数 (千尾)	幼魚生産 移行数 (千尾)	幼魚 放流数 (千尾)
				供給卵数 (千粒)	受給卵数 (千粒)					
オホーツク	東 部	1,300	710			710	650	400	250	200
	中 部									
	西 部	1,390	660			660	520	400	120	100
	海区計	2,690	1,370	0	0	1,370	1,170	800	370	300
日本海	北 部	0	0			80	40	390	300	200
	中 部	130	130			130	110	590	80	420
	南 部	1,030	1,950	400		9,660	6,550	2,850	2,670	1,910
	海区計	1,160	2,080	400	0	9,870	6,700	3,830	3,050	2,530
根 室	北 部	450	470			470	408	228	180	72
	南 部									
	海区計	450	470	0	0	470	408	228	180	72
えりも以東	東 部									
	西 部									
	海区計	0	0	0	0	0	0	0	0	0
えりも以西	日 高									
	胆 振									
	噴火湾	75	110		400	760	630	130	250	0
	道 南							70		8
	海区計	75	110	0	400	760	630	200	250	8
北 海 道 計		4,375	4,030	400	400	12,470	8,908	5,058	3,850	2,910

北海道におけるサクラマス(そ上系)稚魚人工ふ化放流計画表

注1:捕獲場欄の()は補完河川、2:ふ化場,稚魚供給場及び幼魚生産場欄の太字はセンター,()は道。

海 区	地 区	捕獲場	捕獲数 (尾)	採卵数 (千粒)	道内移殖卵数		ふ化場	収容卵数 (千粒)	稚魚 生産数 (千尾)	稚魚移動		稚魚 放流数 (千尾)	幼魚 生産場	幼魚生産 移行数 (千尾)	
					供給卵数 (千粒)	受給卵数 (千粒)				供給場	稚魚数 (千尾)				放流水系
オ ホ ー ツ ク	東 部	斜里	1,300	710			斜里	710	650			斜里川	400	斜里	250
	地区計		1,300	710	0	0		710	650				400		250
	西 部	徳志別	1,390	660			徳志別	660	520			徳志別川	400	徳志別	120
	地区計		1,390	660	0	0		660	520				400		120
海 区 計			2,690	1,370	0	0		1,370	1,170				800		370
日 本 海	北 部										(道北)	0	遠別川	0	
											(道北)	0	築別川	0	
											(道北)	0	羽幌川	0	
											(道北)	0	古丹別川	0	
											(道北)	0	小平薬川	0	
		信砂	0	0							(道北)	0	信砂川	0	
	地区計		0	0	0	0		0	0				0		0
	中 部	千歳	130	130			千歳	130	110			石狩川	30	千歳	80
	地区計		130	130	0	0		130	110				30		80
	南 部	尻別	1,030	1,950	400		尻別	1,550	1,400	八雲	120	尻別川	760	尻別	260
地区計		1,030	1,950	400	0		1,550	1,400	八雲	500	朱太川	500		260	
海 区 計			1,160	2,080	400	0		1,680	1,510				1,290		340
根 室	北 部	伊茶仁	170	140						根室	40	伊茶仁	40	伊茶仁	70
		標津	280	330			根室	470	408			標津川	188	根室	110
	地区計		450	470	0	0		470	408				228		180
海 区 計			450	470	0	0		470	408				228		180
え り も 以 西	噴 火 湾	遊楽部	75	110		400	八雲 遊楽部	400 110	360 100			遊楽部川	100	八雲	240
	地区計		75	110	0	400		510	460				100		240
海 区 計			75	110	0	400		510	460				100		240
北 海 道 計			4,375	4,030	400	400		4,030	3,548				2,418		1,130

北海道におけるサクラマス(そ上系)幼魚人工ふ化放流計画表

注: 幼魚生産場及び幼魚供給場欄はセンタ -

海 区	地 区	幼魚生産場	稚魚 収容数 (千尾)	幼魚 生産数 (千尾)	幼魚移動		放流水系	幼魚放流数 (千尾)		
					供給場	幼魚数 (千尾)		0+秋	1+春	計
オ ホ ト ク	東 部	斜里	250	200			斜里川	100	100	200
	地区計		250	200				100	100	200
	西 部	徳志別	120	100			徳志別川	100		100
	地区計		120	100				100	0	100
海区計			370	300				200	100	300
日 本 海	中 部	千歳	80	70			石狩川	40	30	70
	地区計		80	70				40	30	70
	南 部	尻別	260	220	八雲	220	尻別川	220	220	440
	地区計		260	220				220	220	440
海区計			340	290				260	250	510
根 室	北 部	伊茶仁	125	60			伊茶仁川	30	30	60
		根室	13	12			標津川	0	12	12
	地区計		138	72				30	42	72
海区計			138	72				30	42	72
え り も 以 西	噴 火 湾	八雲	240	220						0
	地区計		240	220				0	0	0
海区計			240	220				0	0	0
北海道計			1,088	882				490	392	882

ベニザケ

北海道におけるベニザケ人工ふ化放流計画表(海区・地区集計表)

海区	地区	捕獲数 (尾)	採卵数 (千粒)	道内移殖卵数		収容卵数 (千粒)	稚魚 生産数 (千尾)	稚魚 放流数 (千尾)	幼魚生産 移行数 (千尾)	幼魚 放流数 (千尾)
				供給卵数 (千粒)	受給卵数 (千粒)					
オホーツク	東 部									
	中 部									
	西 部									
	海区計	0	0	0	0	0	0	0	0	0
日本海	北 部									
	中 部								50	
	南 部									
	海区計	0	0	0	0	0	0	0	50	0
根 室	北 部									
	南 部									
	海区計	0	0	0	0	0	0	0	0	0
えりも以東	東 部	70	70			70	60		60	50
	西 部									
	海区計	70	70	0	0	70	60	0	60	50
えりも以西	日 高	230	200			200	160	30	65	50
	胆 振									50
	噴火湾 道 南									
	海区計	230	200	0	0	200	160	30	65	100
北 海 道 計		300	270	0	0	270	220	30	175	150

北海道におけるベニザケ稚魚人工ふ化放流計画表

注:ふ化場、稚魚供給場及び幼魚生産場欄はセンタ -

海 区	地 区	捕獲場	捕獲数 (尾)	採卵数 (千粒)	道内移殖卵数		ふ化場	収容卵数 (千粒)	稚魚 生産数 (千尾)	稚魚移動		放流水系	稚魚 放流数 (千尾)	幼魚 生産場	幼魚生産 移行数 (千尾)
					供給卵数 (千粒)	受給卵数 (千粒)				供給場	稚魚数 (千尾)				
日本 海	中 部									静内	50			千歳	50
	地区計		0	0	0	0		0	0				0		50
	海区計			0	0	0	0		0				0		50
えり も 以 東	東 部	釧路	70	70			鶴居	70	60					鶴居	60
	地区計		70	70	0	0		70	60				0		60
	海区計			70	70	0	0		70	60			0		60
えり も 以 西	日 高	静内	230	200			静内	200	160			静内川	30	静内	65
	地区計		230	200	0	0		200	160				30		65
	海区計			230	200	0	0		200	160			30		65
北海道計			300	270	0	0		270	220				30		175

北海道におけるベニザケ幼魚人工ふ化放流計画表

注:幼魚生産場及び幼魚供給場欄はセンタ -

海 区	地 区	幼魚生産場	稚魚 収容数 (千尾)	幼魚 生産数 (千尾)	幼魚移動		放流水系	幼魚放流数 (千尾)		
					供給場	幼魚数 (千尾)		0+秋	1+春	計
日本 海	中 部	千歳	60	50						
	地区計		60	50				0	0	0
	海区計			60	50				0	0
えり も 以 東	東 部	鶴居	55	50			釧路川	0	50	50
	地区計		55	50				0	50	50
	海区計			55	50				0	50
えり も 以 西	日 高	静内	65	50			静内川		50	50
	地区計		65	50				0	50	50
	胆 振				千歳	50	安平川		50	50
	地区計		0	0				0	50	50
海区計			65	50				0	100	100
北海道計			180	150				0	150	150

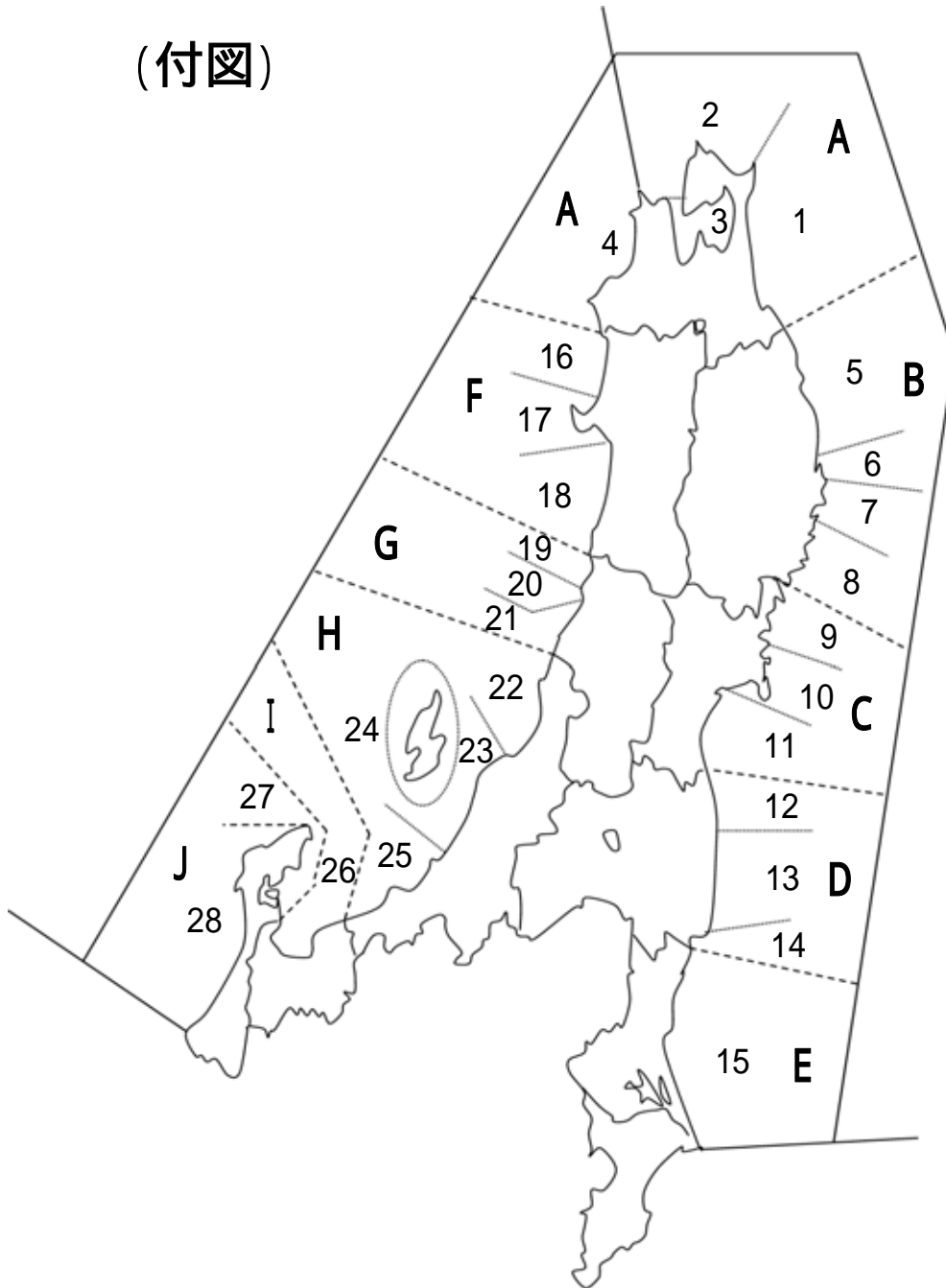
本州におけるさけます人工ふ化放流計画

本州における海区・地区及び沿岸域の区分表

海区	県	地区	地区の範囲	増殖河川名	沿岸域名一覧
太平洋 ()	青森 (A)	青森太平洋 (1)	青森県と岩手県の県境から尻屋崎突端までの地域	新井田川～ 東通老部川	
		津軽海峡 (2)	尻屋崎突端から佐井村とむつ市の市村界及び竜飛崎突端か 今別町と外が浜町字平館の町界に至る津軽海峡に面した地	大畑川	
		陸奥湾 (3)	佐井村とむつ市の市村界から今別町と外が浜町字平館の町 に至る陸奥湾に面した地域	川内川～ 清水川	
	日本海 ()	青森日本海 (4)	竜飛岬突端から青森県と秋田県の県境までの地域	岩木川～ 笹内川	大戸瀬
太平洋 ()	岩手 (B)	岩手県北部 (5)	青森県と岩手県の県境から宮古市田老と宮古市崎山の境界 までの地域	川尻川～ 田老川	田老港,野田湾 普代村地先
		宮古 (6)	宮古市田老を除く宮古市の地域	閉伊川～ 重茂川	宮古湾,重茂地先
		山田・大槌 (7)	宮古市と山田町の市町界から御箱崎突端までの地域	大沢川～ 鶉住居川	山田湾,船越湾
		岩手県南部 (8)	御箱崎突端から岩手県と宮城県との県境までの地域	甲子川～ 気仙川	越喜来湾
	宮城 (C)	気仙沼 (9)	岩手県と宮城県の県境から南三陸町と石巻市の市町界 までの地域	気仙沼大川～ 水戸辺川	気仙沼湾,志津川湾
		石巻 (10)	南三陸町と石巻市の市町界から石巻市と東松島市の市界 までの地域(岩手県北上川水系を含む)	北上川～ 後川	雄勝湾
		塩釜 (11)	石巻市と東松島市の市界から宮城県と福島県の県境 までの地域(福島県阿武隈川水系を含む)	鳴瀬川～ 阿武隈川	石巻湾
	福島 (D)	福島県北部 (12)	宮城県と福島県の県境から南相馬市と浪江町の市町界 までの地域	宇多川～ 小高川	
		福島県中部 (13)	南相馬市と浪江町の市町界からいわき市四倉漁協地区 までの地域	請戸川～ 夏井川	
		福島県南部 (14)	いわき市沼之内漁協地区から福島県と茨城県の県境 までの地域	-	
	茨城 (E)	茨城 (15)	茨城県の地域	常陸久慈川～ 利根川	
日本海 ()	秋田 (F)	秋田県北部 (16)	青森県と秋田県の県境から三種町と男鹿市の市町界 までの地域	真瀬川～ 米代川	
		秋田県中部 (17)	三種町と男鹿市の市町界から潟上市と秋田市の市界 までの地域	野村川	
		秋田県南部 (18)	潟上市と秋田市の市界から秋田県と山形県の県境 までの地域	雄物川～ 川袋川	
	山形 (G)	山形県北部 (19)	秋田県と山形県の県境から遊佐町と酒田市の市町界 までの地域	月光川～ 日向川	
		山形県中部 (20)	最上川の地域	最上川	
		山形県南部 (21)	酒田市と鶴岡市の市界から山形県と新潟県の県境 までの地域	赤川～ 庄内小国川	
	新潟 (H)	下越 (22)	山形県と新潟県の県境から信濃川水系信濃川の地域まで	山北大川～ 信濃川(信濃川)	
		中越 (23)	信濃川水系能代川の地域から柏崎市と上越市の市界 までの地域(信濃川水系上流域を含む)	能代川(信濃川) ～谷根川	
		佐渡 (24)	佐渡島の地域	椿川～ 貝喰川	
		上越 (25)	柏崎市と上越市の市界から新潟県と富山県の県境 までの地域	桑取川～ 田海川	
	富山 (I)	富山 (26)	富山県の地域	小川～ 小矢部川	
	石川 (J)	内浦 (27)	富山県と石川県の県境から能登半島禄剛崎までの地域	-	
		外浦 (28)	能登半島禄剛崎から石川県と福井県の県境までの地域	米町川～ 手取川	

()内の記号は付図の記号と対応している。
市町村名は平成19年3月末現在。

(付図)



本州におけるさけます人工ふ化放流事業実施体制

注1:水系欄の は海中飼育等実施沿岸域、2:ふ化場欄の()は県立。

県	海区	地区	水系	捕獲実施魚種		捕獲場	放流実施魚種				ふ化場				
				サケ	サクラマス		そ上系サクラマス		池産系サクラマス		表記名(略称)	正式名称または通称名			
							稚魚	幼魚	稚魚	幼魚					
青森	太平洋	青森太平洋	新井田川			新井田						新井田	新井田ふ化場		
			馬淵川			馬淵						馬淵	馬淵川ふ化場		
			五戸川			五戸						五戸	五戸川ふ化場		
			奥入瀬川			奥入瀬						奥入瀬	奥入瀬川ふ化場		
			東通老部川			東通老部						東通老部	老部川ふ化場		
	平洋	津軽海峡	陸奥湾	大畑川			大畑						大畑	大畑川ふ化場	
				川内川			川内						川内 川内さくら	川内川ふ化場 川内川さくらますふ化場	
				野辺地川			野辺地						野辺地	野辺地川ふ化場	
				清水川			清水						清水	清水川ふ化場	
	日本海	青森日本海	青森日本海	岩木川			岩木						岩木	岩木川ふ化場	
				鳴沢川			鳴沢								
				中村川			中村								
				青森赤石川			青森赤石							青森赤石	赤石川ふ化場
				大戸瀬											
追良瀬川						追良瀬							追良瀬	追良瀬川ふ化場	
青森県計			15	3	15	川15 海1	1	2	2	2	民14				
岩手	太平洋	岩手県北部	川尻川			川尻						川尻	川尻川さけ人工ふ化場		
			有家川			有家						有家	有家川さけ人工ふ化場		
			高家川			高家						高家	高家川さけ人工ふ化場		
			岩手久慈川			岩手久慈						岩手久慈	久慈川さけ人工ふ化場		
			野田湾												
			安家川			安家						宇部 安家 (県北)	野田村漁協さけ人工ふ化場 下安家さけ人工ふ化場 県北さけますふ化場		
			普代川			普代						普代	普代川さけ人工ふ化場		
			普代村地先												
			明戸川			明戸							明戸	明戸川さけ人工ふ化場	
			小本川			小本							小本	小本川さけます人工ふ化場	
	撰待川			撰待							撰待	撰待川さけ人工ふ化場			
	田老川			田老							田老	田老川さけ人工ふ化場			
	田老港														
	平洋	宮古	閉伊川			閉伊							閉伊	松山さけ人工ふ化場	
			津軽石川			津軽石							津軽石	津軽石さけ人工ふ化場	
			宮古湾												
			重茂川			重茂							重茂	重茂川さけ人工ふ化場	
	平洋	山田大槌	大沢川			大沢							大沢	大沢川さけ人工ふ化場	
			関口川			関口							関口	関口川さけ人工ふ化場	
			織笠川			織笠							織笠	織笠川さけ人工ふ化場	
			山田湾												
			大槌川			大槌							大槌	大槌川さけます人工ふ化場	
			船越湾												
			小鎚川			小鎚							小鎚	小鎚川さけ人工ふ化場	
			鶴住居川			鶴住居							鶴住居	鶴住居川さけ人工ふ化場	
			甲子川			甲子							甲子	甲子川さけ人工ふ化場	
			片岸川			片岸							片岸	片岸川さけ人工ふ化場	
	平洋	岩手県南部	熊野川			熊野							熊野	熊野川さけ人工ふ化場	
			吉浜川			吉浜							吉浜	吉浜川さけ人工ふ化場	
			浦浜川			浦浜							浦浜	浦浜川さけ人工ふ化場	
			越喜来湾												
			綾里川			綾里							綾里	綾里川さけ人工ふ化場	
			盛川			盛川							盛川	盛川さけ人工ふ化場	
			気仙川			気仙							気仙	気仙川さけ人工ふ化場	
			北上川			雫石 築彦 葛禰 猿ヶ石 豊沢 飯和 胆沢 衣川 磐砂							雫石 築彦 葛禰 猿ヶ石 豊沢 飯和 胆沢 衣川 磐砂	雫石川ふ化場 築彦川ふ化場 彦部川ふ化場 葛丸川ふ化場 禰貫川ふ化場 猿ヶ石川ふ化場 豊沢川ふ化場 飯豊川ふ化場 和賀川ふ化場 胆沢川ふ化場 衣川ふ化場 磐井川ふ化場 砂鉄川ふ化場	
	岩手県計			28	1	40	川28 海8	0	1	0	0	県1,民41			

注1:水系欄の は海中飼育等実施沿岸域、2:ふ化場欄の()は県立。

県	海区	地区	水系	捕獲実施魚種		捕獲場	放流実施魚種				ふ化場			
				サケ	サクラマス		サケ	上系サクラマス		池産系サクラマス		表記名(略称)	正式名称または通称名	
								稚魚	幼魚	稚魚	幼魚			
宮城	太平洋	気仙沼	気仙沼大川			気仙沼大川						気仙沼大川	気仙沼鮭漁業生産組合ふ化場	
			気仙沼湾											
			津谷川			小泉						小泉	本吉町小泉川さけふ化場	
			八幡川			八幡						南三陸町	南三陸町嘗さけふ化場	
			志津川湾											
			水尻川			水尻								
			折立川			折立								
	水戸辺川			水戸辺						水戸辺	水戸辺さけふ化場			
	平	石巻	北上川			旧北上						大嶺	北上川漁協大嶺さけふ化場	
						二股								
						関沢						追波	北上追波漁協合戦谷さけふ化場	
						大南								
					新北上									
					真野						築館	栗原市築館さけますふ化場		
					追迫						江合	江合川さけふ化場		
					川合						大原	石巻市大原川さけ人工ふ化場		
					江大									
					原大									
			雄勝湾											
			御前川			御前				女川町	女川町さけますふ化場			
			後川			後川				後川	石巻市後川さけ人工増殖ふ化場			
	洋	釜	鳴瀬川			鳴瀬					石神	鳴瀬吉田川漁協石神さけふ化場		
						吉田					吉田	鳴瀬吉田川漁協吉田川ふ化場		
						高城								
					石巻湾									
					名取川			広瀬名取				郡山	広瀬名取川漁協郡山ふ化場	
					阿武隈川			白石				白石	白石川漁協さけふ化場	
							内川							
					雉子尾									
					丸森									
					亘理				亘理	亘理町漁協さけふ化場				
宮城 県計				14	0	27	川12	0	0	0	0	民16		
福島	太平洋	塩釜	阿武隈川			阿武隈						阿武隈	阿武隈川ふ化場	
			宇多川			宇多						宇多	宇多川ふ化場	
		福島県北部	真野川			真野							真野	真野川ふ化場
			新田川			新田							新田	新田川ふ化場
			小高川			小高							小高	小高川ふ化場
		福島県中部	請戸川			請戸							泉田	泉田川ふ化場
			熊川			熊川							熊川	熊川ふ化場
			富岡川			富岡							富岡	富岡川ふ化場
			井出川			井出							井出	井出川ふ化場
			木戸川			木戸							木戸	木戸川ふ化場
		夏井川			夏井					夏井	夏井川ふ化場			
福島 県計				11	0	11	川10	0	0	0	0	民11		
茨城	太平洋	茨城	常陸久慈川			常陸久慈						常陸久慈	久慈川漁協さけふ化場	
			那珂川			那珂						那珂	那珂川漁協さけふ化場	
			利根川			鬼怒						鬼怒小貝	鬼怒小貝漁協さけふ化場	
茨城 県計				3	0	3	川3	0	0	0	民3			
秋田	日本海	秋田県北部	真瀬川			真瀬						真瀬	真瀬川ふ化場	
			米代川			阿常					(水産振興センター)	秋田県水産振興センター	藤琴川ふ化場	
		秋田県中部	野村川			野村						野村	野村川ふ化場	
			雄物川			玉川						大仙市営	玉川ふ化場	
		秋田県南部	君ヶ野			君ヶ野						君ヶ野	君ヶ野川ふ化場	
			衣川			衣川						衣川	衣川ふ化場	
			子吉川			石沢						石沢	石沢川ふ化場	
			西目川			西目						西目	西目川ふ化場	
			象潟川			象潟						象潟	象潟川第一ふ化場	
			奈曽川			奈曽						関	奈曽川ふ化場	
川袋川			川袋						川袋	川袋川ふ化場				
秋田 県計				10	2	15	川11	2	1	1	1	民13		

注1:水系欄の () は海中飼育等実施沿岸域、2:ふ化場欄の () は県立。

県	海区	地区	水系	捕獲実施魚種		捕獲場	放流実施魚種				ふ化場	
				サケ	サクラマス		サケ		サクラマス		表記名(略称)	正式名称または通称名
							稚魚	幼魚	稚魚	幼魚		
山形	日本海	山形県北部	月光川			牛滝 渡淵 洗高 瀨					箕輪 榊川 洗沢 高瀨 内水面水産センター	箕輪ふ化場 榊川ふ化場 洗沢ふ化場 高瀨川ふ化場 内水面水産センター
			日向川			日向				日向	日向川ふ化場	
		山形県中部	最上川			立谷 鮭川 角川 小国 丹生 富並 寒河江 月布					清川 最上 古口 長者原 丹生 富並 寒河江 (古寺)	清川ふ化場 最上ふ化場 古口ふ化場 長者原ふ化場 丹生川ふ化場 富並川ふ化場 寒河江川ふ化場 山形県サクラマス古寺ふ化場
			赤川			赤川				赤川	赤川ふ化場	
		山形県南部	五十川			五十				五十	五十川ふ化場	
		庄内小国川			庄内小国							
		鶴岡										
山形県計				6	2	16	川4	2	0	6	4	県1,民15
新潟	日本海	下越	山北大川			山北大川					山北大川	大川ふ化場
			勝木川			勝木				勝木	勝木川ふ化場	
			三面川			三面				三面	三面川ふ化場	
			荒川			荒川				荒川	荒川ふ化場	
			胎内川			胎内				胎内	胎内川ふ化場	
			加治川			加治				加治	加治川ふ化場	
		中越	阿賀野川			阿賀野 小阿賀野				阿賀野	阿賀野川ふ化場	
			信濃川			信濃 能代 加茂 五十嵐 大河津分水 魚野				信濃 能代 加茂 五十嵐 寺泊 雲洞 浦佐 中魚沼	信濃川ふ化場 能代川ふ化場 加茂川ふ化場 五十嵐川ふ化場 寺泊ふ化場 雲洞ふ化場 浦佐ふ化場 清津川ふ化場	
			谷根川			谷根				柏崎	柏崎さけ公園ふ化場	
		上越	榊川							両津	両津地区ふ化場	
			貝喰川									
			桑取川			桑取				桑取	桑取川ふ化場	
			名立川			名立				名立	名立川ふ化場	
			能生川			能生				能生	能生ふ化場	
			早川			早川						
新潟県計	海川			海川				姫川	姫川ふ化場			
	田海川			田海				青海	青海町ふ化場			
		16	4	22	川18	4	0	8	0	民22		
富山	日本海	富山	小川			小川				小川	小川さけ・ますふ化場	
			黒部川			黒部				黒部	黒部川増殖場	
			片貝川			片貝				片貝	片貝川さけ・ますふ化場	
			早月川			早月				早月	早月川さけ・ますふ化場	
			常願寺川			常願寺						
			神通川			神通 井田 熊野				神通 神通ます 婦負 神通河川	神通川鮭鱒増殖場 神通川アユ・マス増殖場 婦負漁協ふ化場 神通川河川敷地(飼育池)	
			庄川			庄川				庄川	庄川養魚場	
小矢部川			小矢部				小矢部	小矢部川さけ・ますふ化場				
富山県計				8	3	10	川8	1	2	2	3	民10
石川	日本海	外浦	手取川			手取						(美川) 水産総合センター美川事業所
石川県計				1	0	1	川1	0	0	0	0	県1
本州計				112	15	160	川108	10	6	19	10	県4,民145

合計水系数は重複分(北上川,阿武隈川)を除いている。

本州におけるさけます人工ふ化放流計画総括表

注1：捕獲場数の（ ）内は捕獲水系数。

2：ふ化場数は稚魚生産場及び幼魚生産場の合計数。

3：放流水系数の川は河川数，海は海中飼育等実施沿岸域数。

魚種	捕獲場数	捕獲数 (尾)	採卵数 (千粒)	海産卵数 (千粒)	ふ化場数	収容卵数 (千粒)	稚魚生産数 (千尾)	稚魚放流水系数	稚魚放流数 (千尾)	幼魚放流水系数	幼魚放流数 (千尾)	放流数総計 (千尾)
サケ	154 (110)	1,779,628	979,583	11,800	142	991,583	812,301	川 108 海 14	812,301			812,301
サクラマス (そ上系)	24 (15)	3,478	2,707.2	151.6	16	2,707.2	1,678	10	967	7	520	1,487
サクラマス (池産系)					22	8,455.8	5,940.8	19	4,230	10	941	5,171
サクラマス (小計)	24 (15)	3,478	2,707.2	151.6	26	11,163	7,618.8	21	5,197	11	1,461	6,658
本州計	160 (110)	1,783,106	982,290.2	11,951.6	149	1,002,746	819,919.8	川 110 海 14	817,498	11	1,461	818,959

サ ケ

本州におけるサケ人工ふ化放流計画表(海区・地区集計表)

海区	地区	捕獲数 (尾)	採卵数 (千粒)	海産卵数 (千粒)	県内移殖卵数		県外移殖 受給卵数 (千粒)	収容卵数 (千粒)	稚魚 生産数 (千尾)	稚魚 放流数 (千尾)
					供給卵数 (千粒)	受給卵数 (千粒)				
太平洋	青森太平洋	108,100	99,000	2,000	25,000	5,800		81,800	69,500	69,500
	津軽海峡	2,200	2,000			3,400		5,400	4,600	4,600
	陸奥湾	31,500	29,400		4,000	5,900		31,300	26,700	26,700
	岩手県北部	272,041	217,633		9,750	9,750		217,633	180,200	180,200
	宮古	126,057	100,845		3,000	3,000		100,845	83,500	83,500
	山田・大槌	110,659	88,527		5,500	5,500		88,527	73,300	73,300
	岩手県南部	149,155	119,324					119,324	98,800	98,800
	気仙沼	152,500	31,300		3,000	3,000		31,300	25,500	25,500
	石巻	100,616	25,574	5,800	3,500	1,000		28,874	22,400	22,400
	塩釜	36,100	5,710		1,700	4,200		8,210	6,094	6,094
	福島県北部	39,000	14,070					14,070	9,744	9,744
	福島県中部	149,000	49,348					49,348	38,352	38,352
	茨城	42,500	4,700					4,700	3,600	3,600
	小計	1,319,428	787,431	7,800	55,450	41,550		781,331	642,290	642,290
日本海	青森日本海	17,900	16,600	4,000	1,600	15,500		34,500	29,200	29,200
	秋田県北部	2,900	2,900			2,700		5,600	4,800	4,800
	秋田県中部	3,100	3,100			400		3,500	3,000	3,000
	秋田県南部	35,100	35,100		9,000	5,900		32,000	27,200	27,200
	山形県北部	88,600	39,700					39,700	32,010	31,770
	山形県中部	9,700	5,338					5,338	4,270	4,270
	山形県南部	9,200	4,675					4,675	3,740	3,980
	下越	107,400	27,128					27,128	19,800	19,800
	中越	37,000	11,244		600	400	200	11,244	8,796	8,796
	佐渡					1,300		1,300	1,140	1,140
	上越	50,400	12,147		1,100			11,047	8,559	8,559
	富山	91,900	29,220					29,220	23,996	23,996
	内浦									
外浦	7,000	5,000					5,000	3,500	3,500	
小計	460,200	192,152	4,000	12,300	26,200		210,252	170,011	170,011	
本州計	1,779,628	979,583	11,800	67,750	67,750		991,583	812,301	812,301	

新潟県の県外受給元は未定.

本州におけるサケ人工ふ化放流計画表(県・地区集計表)

県	地区	捕獲数 (尾)	採卵数 (千粒)	海産卵数 (千粒)	県内移殖卵数		県外移殖 受給卵数 (千粒)	収容卵数 (千粒)	稚魚 生産数 (千尾)	稚魚 放流数 (千尾)
					供給卵数 (千粒)	受給卵数 (千粒)				
青森	青森太平洋	108,100	99,000	2,000	25,000	5,800		81,800	69,500	69,500
	津軽海峡	2,200	2,000			3,400		5,400	4,600	4,600
	陸奥湾	31,500	29,400		4,000	5,900		31,300	26,700	26,700
	青森日本海	17,900	16,600	4,000	1,600	15,500		34,500	29,200	29,200
	小計	159,700	147,000	6,000	30,600	30,600		153,000	130,000	130,000
岩手	岩手県北部	272,041	217,633		9,750	9,750		217,633	180,200	180,200
	宮古	126,057	100,845		3,000	3,000		100,845	83,500	83,500
	山田・大槌	110,659	88,527		5,500	5,500		88,527	73,300	73,300
	岩手県南部	149,155	119,324					119,324	98,800	98,800
	石巻	2,716	2,174					2,174	1,800	1,800
小計	660,628	528,503		18,250	18,250		528,503	437,600	437,600	
宮城	気仙沼	152,500	31,300		3,000	3,000		31,300	25,500	25,500
	石巻	97,900	23,400	5,800	3,500	1,000		26,700	20,600	20,600
	塩釜	34,100	4,850		1,700	4,200		7,350	5,750	5,750
	小計	284,500	59,550	5,800	8,200	8,200		65,350	51,850	51,850
福島	塩釜	2,000	860					860	344	344
	福島県北部	39,000	14,070					14,070	9,744	9,744
	福島県中部	149,000	49,348					49,348	38,352	38,352
	小計	190,000	64,278					64,278	48,440	48,440
茨城	茨城	42,500	4,700					4,700	3,600	3,600
秋田	秋田県北部	2,900	2,900			2,700		5,600	4,800	4,800
	秋田県中部	3,100	3,100			400		3,500	3,000	3,000
	秋田県南部	35,100	35,100		9,000	5,900		32,000	27,200	27,200
	小計	41,100	41,100		9,000	9,000		41,100	35,000	35,000
山形	山形県北部	88,600	39,700					39,700	32,010	31,770
	山形県中部	9,700	5,338					5,338	4,270	4,270
	山形県南部	9,200	4,675					4,675	3,740	3,980
	小計	107,500	49,713					49,713	40,020	40,020
新潟	下越	107,400	27,128					27,128	19,800	19,800
	中越	37,000	11,244		600	400	200	11,244	8,796	8,796
	佐渡					1,300		1,300	1,140	1,140
	上越	50,400	12,147		1,100			11,047	8,559	8,559
小計	194,800	50,519		1,700	1,700	200	50,719	38,295	38,295	
富山	富山	91,900	29,220					29,220	23,996	23,996
石川	内浦									
	外浦	7,000	5,000					5,000	3,500	3,500
小計	7,000	5,000					5,000	3,500	3,500	
本州計		1,779,628	979,583	11,800	67,750	67,750	400	991,583	812,301	812,301

新潟県の県外受給元は未定.

本州におけるサケ人工ふ化放流計画表

注1:ふ化場及び稚魚供給場欄の()は県立。2:放流水系欄の は海中飼育等実施沿岸域。

海区	県	地区	捕獲場	捕獲数 (尾)	採卵数 (千粒)	海産卵数 (千粒)	県内移殖卵数		県外移殖 受給卵数 (千粒)	ふ化場	収容卵数 (千粒)	稚魚 生産数 (千尾)	稚魚移動		放流水系	稚魚 放流数 (千尾)	
							供給卵数 (千粒)	受給卵数 (千粒)					供給場	稚魚数 (千尾)			
太 平 洋	青 森	青 森 太 平 洋	新井田	20,000	18,700		4,500			新井田	14,200	12,000			新井田川	12,000	
			馬淵	25,000	23,400		6,100			馬淵	17,300	14,700			馬淵川	14,700	
			五戸	1,400	1,300					五戸	1,300	1,100			五戸川	1,100	
			奥入瀬	55,200	49,600		14,400			奥入瀬	35,200	30,000			奥入瀬川	30,000	
			東通老部	6,500	6,000	2,000			5,800		東通老部	13,800	11,700			東通老部川	11,700
		地区計	108,100	99,000	2,000	25,000	5,800				81,800	69,500				69,500	
		津軽 海峡	大畑	2,200	2,000				3,400		大畑	5,400	4,600			大畑川	4,600
		地区計	2,200	2,000				0	3,400			5,400	4,600				4,600
		陸奥 湾	川内	14,000	13,000		2,500			川内	10,500	9,000			川内川	9,000	
		野辺地	16,000	15,000		1,500				野辺地	13,500	11,500			野辺地川	11,500	
	清水	1,500	1,400				5,900		清水	7,300	6,200			清水川	6,200		
	地区計	31,500	29,400		4,000	5,900				31,300	26,700				26,700		
	岩 手 県	岩 手 県 北 部	川尻	2,717	2,174					川尻	2,174	1,800	(県北)	1,500	川尻川	3,300	
			有家	12,077	9,662					有家	9,662	8,000	(県北)	4,700	有家川	12,700	
			高家	1,510	1,208					高家	1,208	1,000	(県北)	300	高家川	1,300	
			岩手久慈	42,723	34,179					岩手久慈	34,179	28,300			岩手久慈川	28,300	
														安家	1,500	野田湾	1,500
			宇部	23,309	19,300					宇部	23,309	19,300					
			安家	30,797	25,500		5,100			安家	30,797	25,500				安家川	44,100
			(県北)	10,024	8,300												
			普代	13,251	10,600				5,100		普代	15,700	13,000	(県北)	1,000	普代川	12,600
														普代	1,400	普代地先	1,400
		明戸	6,265	5,012				4,650		明戸	9,662	8,000			明戸川	8,000	
		小本	43,554	34,843		4,650				小本	30,193	25,000			小本川	25,000	
		撰待	27,174	21,739						撰待	21,739	18,000			撰待川	18,000	
		田老	36,232	28,986						田老	28,986	24,000			田老川	22,000	
		地区計	272,041	217,633		9,750	9,750				217,633	180,200				180,200	
		宮 古	閉伊	21,135	16,908				3,000		閉伊	16,908	14,000			閉伊川	14,000
			津軽石	81,347	65,077						津軽石	62,077	51,400			津軽石川	45,400
														津軽石	6,000	宮古湾	6,000
	重茂		23,575	18,860				3,000		重茂	21,860	18,100			重茂川	14,100	
	地区計	126,057	100,845		3,000	3,000				100,845	83,500				83,500		
	山 田 ・ 大 槌	大沢	4,227	3,382						大沢	3,382	2,800			大沢川	1,800	
		関口	4,227	3,382						関口	3,382	2,800			関口川	2,800	
		織笠	27,325	21,860						織笠	21,860	18,100			織笠川	11,100	
													大沢 織笠	1,000 7,000	山田湾	8,000	
		大槌	48,693	38,954		5,500				大槌	33,454	27,700			大槌川	25,700	
													大槌	2,000	船越湾	2,000	
		小鎚	4,146	3,316				5,500		小鎚	8,816	7,300			小鎚川	7,300	
	鶴住居	22,041	17,633						鶴住居	17,633	14,600			鶴住居川	14,600		
	地区計	110,659	88,527		5,500	5,500				88,527	73,300				73,300		
	岩 手 県 南 部	甲子	10,568	8,454						甲子	8,454	7,000			甲子川	7,000	
		片岸	37,742	30,193						片岸	30,193	25,000			片岸川	25,000	
		熊野	7,699	6,159						熊野	6,159	5,100			熊野川	5,100	
		吉浜	8,303	6,643						吉浜	6,643	5,500			吉浜川	5,500	
		浦浜	7,548	6,039						浦浜	6,039	5,000			浦浜川	2,600	
														浦浜	2,400	越喜来湾	2,400
		綾里	6,341	5,072						綾里	5,072	4,200			綾里川	4,200	
		盛川	30,193	24,155						盛川	24,155	20,000			盛川	20,000	
		気仙	40,761	32,609						気仙	32,609	27,000			気仙川	27,000	
	地区計	149,155	119,324		0	0				119,324	98,800				98,800		

注1:ふ化場及び稚魚供給場欄の()は県立。2:放流水系欄の は海中飼育等実施沿岸域。

海区	県	地区	捕獲場	捕獲数 (尾)	採卵数 (千粒)	海産卵数 (千粒)	県内移殖卵数		県外移殖 受給卵数 (千粒)	ふ化場	収容卵数 (千粒)	稚魚 生産数 (千尾)	稚魚移動		放流水系	稚魚 放流数 (千尾)			
							供給卵数 (千粒)	受給卵数 (千粒)					供給場	稚魚数 (千尾)					
海	日	青森	青森 日本海	岩木	100	90			710		岩木	800	700		岩木川	700			
				鳴沢	600	500									青森赤石	300	鳴沢川	300	
				中村	1,200	1,100		500	1,100						青森赤石	1,000	中村川	1,000	
				青森赤石	3,000	2,800	2,000			8,200		青森赤石	13,000	11,000			青森赤石川	7,700	
																青森赤石	2,000	大戸瀬	2,000
				追良瀬	10,000	9,300	1,000			2,700		追良瀬	13,000	11,000			追良瀬川	11,000	
				笹内	3,000	2,810	1,000			3,890		笹内	7,700	6,500			笹内川	6,500	
		地区計	17,900	16,600	4,000		1,600	15,500			34,500	29,200					29,200		
		秋田	秋田 県北部	真瀬	2,700	2,700				100		真瀬	2,800	2,400			真瀬川	2,400	
										800		阿仁	800	700					
				藤琴	200	200				1,800		藤琴	2,000	1,700			米代川	2,400	
			地区計	2,900	2,900	0		0	2,700			5,600	4,800				4,800		
	秋田 県中部		野村	3,100	3,100				400		野村	3,500	3,000			野村川	3,000		
	地区計		3,100	3,100	0		0	400			3,500	3,000				3,000			
	秋田 県南部	秋田 県南部	玉川	2,900	2,900						大仙市皆	2,900	2,500			雄物川	2,500		
			君ヶ野	2,400	2,400				300		君ヶ野	2,700	2,300			君ヶ野川	2,300		
			衣川	1,500	1,500				300		衣川	1,800	1,500			衣川	1,500		
			石沢	6,680	6,680		1,980				石沢	4,700	4,000			子吉川	5,300		
			鮎川	700	700				800		鮎川	1,500	1,300						
			西目	2,400	2,400						西目	2,400	2,000			西目川	2,000		
										4,500		象潟	4,500	3,800			象潟川	30	
			奈曽	7,490	7,490		2,190				閑	5,300	4,500			奈曽川	4,500		
			川袋	11,030	11,030		4,830				川袋	6,200	5,300	象潟	3,770	川袋川	9,070		
			地区計	35,100	35,100	0	9,000	5,900				32,000	27,200				27,200		
	山形	山形 県北部	牛渡	26,500	12,250						箕輪	12,250	9,890						
			滝淵	35,100	14,375						栴川	14,375	11,600			月光川	28,070		
			洗沢	300	200						洗沢	200	160						
高瀬			21,400	8,250						高瀬	8,250	6,660							
日向			5,300	4,625						日向	4,625	3,700			日向川	3,700			
地区計		88,600	39,700	0	0	0				39,700	32,010				31,770				
山形 県中部		山形 県中部	立谷沢	700	550						清川	550	440						
			鮭川	2,700	1,388						最上	1,388	1,110			最上川	4,270		
			角川	300	200						古口	200	160						
			小国	1,800	550						長者原	550	440						
			丹生	2,000	1,550						丹生	1,550	1,240						
			富並	700	550						富並	550	440						
			寒河江	1,500	550						寒河江	550	440						
地区計		9,700	5,338	0	0	0				5,338	4,270				4,270				
山形 県南部		山形 県南部	赤川	6,200	4,675						赤川	4,675	3,740			赤川	3,740		
	五十		2,300	0										五十川	0				
	庄内小国		700	0											庄内小国川	0			
													箕輪 栴川 高瀬	86 96 58	鶴岡	240			
地区計	9,200	4,675	0	0	0				4,675	3,740				3,980					

注1: 心化場及び稚魚供給場欄の()は県立. 2: 放流水系欄の は海中飼育等実施沿岸域.

海区	県	地区	捕獲場	捕獲数 (尾)	採卵数 (千粒)	海産卵数 (千粒)	県内移殖卵数		県外移殖 受給卵数 (千粒)	心化場	収容卵数 (千粒)	稚魚 生産数 (千尾)	稚魚移動		放流水系	稚魚 放流数 (千尾)
							供給卵数 (千粒)	受給卵数 (千粒)					供給場	稚魚数 (千尾)		
海 日 本	新 越	下	山北大川	12,400	1,478					山北大川	1,478	730			山北大川	730
			勝木	5,200	1,898					勝木	1,898	1,444			勝木川	1,444
			三面	48,000	10,956					三面	10,956	7,675			三面川	7,675
			荒川	13,300	2,276					荒川	2,276	2,052			荒川	2,052
			胎内	800	810					胎内	810	494			胎内川	494
			加治	3,700	3,122					加治	3,122	2,280			加治川	2,280
			阿賀野	20,400	3,769					阿賀野	3,769	2,784			阿賀野川	2,784
			小阿賀野													
		信濃	3,600	2,819					信濃	2,819	2,341			信濃川	2,341	
		地区計	107,400	27,128	0	0	0			27,128	19,800					19,800
	中 越	能代	5,000	989					能代	989	672			信濃川	7,135	
		加茂	7,800	1,452					加茂	1,452	668					
		五十嵐	7,000	2,100				100*	五十嵐	2,200	1,843					
		大河津分水	600	605					寺泊	605	532					
		魚野	3,700	3,500		300		100*	雲洞 浦佐	3,300	3,040					
									中魚沼	400	380					
	谷根	12,900	2,598		300			柏崎	2,298	1,661			谷根川	1,661		
	地区計	37,000	11,244	0	600	400	200		11,244	8,796				8,796		
	佐 渡								1,300					榑川 貝喰川	1,140	
	地区計	0	0	0	0	1,300			1,300	1,140					1,140	
	湯 越	桑取	7,900	775						桑取	775	662			桑取川	662
		名立	20,500	3,470		1,000			名立	2,470	2,053			名立川	2,053	
		能生	15,400	2,805		100			能生	2,705	1,786			能生川	1,786	
		早川	5,000	3,980					姫川	3,980	3,382			早川 海川 姫川	3,382	
		海川														
		姫川							青海	1,117	676			田海川	676	
田海	1,600	1,117														
地区計	50,400	12,147	0	1,100	0			11,047	8,559					8,559		
富 山	富 山	小川	10,000	2,400					小川	2,400	1,800			小川	1,800	
		黒部	8,300	6,120					黒部	6,120	4,896			黒部川	4,896	
		片貝	7,000	2,100					片貝	2,100	1,810			片貝川	1,810	
		早月	8,000	3,800					早月	3,800	2,500			早月川	2,500	
		常願寺	16,000	3,300					神通	3,300	2,970			常願寺川	2,970	
		神通														
		井田														
	熊野															
庄川	40,000	9,900					庄川	9,900	8,730			庄川	8,730			
小矢部	2,600	1,600					小矢部	1,600	1,290			小矢部川	1,290			
地区計	91,900	29,220	0	0	0	0		29,220	23,996					23,996		
石 川	外 浦	手取	7,000	5,000					(美川)	5,000	3,500			手取川	3,500	
地区計	7,000	5,000	0	0	0			5,000	3,500					3,500		
海区計	460,200	192,152	4,000	12,300	26,200	200		210,252	170,011					170,011		
本州計	1,779,628	979,583	11,800	67,750	67,750	200		991,583	812,301					812,301		

* 受給元は未定.

サクラマス

本州におけるサクラマス(そ上系 + 池産系)人工ふ化放流計画表(海区・地区集計表)

海区	地区	捕獲数 (尾)	採卵数 (千粒)	県内移殖卵数		収容卵数 (千粒)	稚魚 生産数 (千尾)	稚魚 放流数 (千尾)	幼魚生産 移行数 (千尾)	幼魚 放流数 (千尾)	
				供給卵数 (千粒)	受給卵数 (千粒)						
太平洋	青森太平洋 津軽海峡 陸奥湾	783	719			719	440	160	280	200	
	岩手県北部 宮古 山田・大槌	16	13.9			1,090.8	1,013.8	730	283.8	200	
	岩手県南部 気仙沼 石巻 塩釜	200	200			1,000	570		570	150	
	福島県北部 福島県中部 福島県南部 茨城										
	小計	999	932.9			2,809.8	2,023.8	890	1,133.8	550	
	日本海	青森日本海	7	161.4			312.0	289	50	239	150
		秋田県北部 秋田県中部 秋田県南部	130	205			305	215	125	90	35
		山形県北部 山形県中部 山形県南部					1,500	1,041	61	223	60
		下越 中越 佐渡 上越	90	200		134	334	255	615	101	77
		富山 内浦 外浦	60	134	134				229	67	204
		小計	1,890	700			3,683	2,322	2,322		
		210	260			730	403	403			
		92	113.9			1,489.2	1,070	502	568.0	385	
小計		2,479	1,774.3	134	134	8,353.2	5,595	4,307	1,288.0	911	
本州計			3,478	2,707.2	134	134	11,163	7,618.8	5,197	2,421.8	1,461

本州におけるサクラマス(そ上系 + 池産系)人工ふ化放流計画表(県・地区集計表)

県	地区	捕獲数 (尾)	採卵数 (千粒)	県内移殖卵数		収容卵数 (千粒)	稚魚 生産数 (千尾)	稚魚 放流数 (千尾)	幼魚生産 移行数 (千尾)	幼魚 放流数 (千尾)
				供給卵数 (千粒)	受給卵数 (千粒)					
青 森	青森太平洋 津軽海峡	783	719			719	440	160	280	200
	陸奥湾	16	13.9			1,090.8	1,013.8	730	283.8	200
	青森日本海	7	161.4			312	289	50	239	150
	小 計	806	894.3			2,122	1,743	940	803	550
岩 手	岩手県北部 宮 古 山田・大槌 岩手県南部 石 巻	200	200			1,000	570		570	150
	小 計	200	200			1,000	570		570	150
宮 城	気仙沼 石 巻 塩 釜									
	小 計									
福 島	塩 釜 福島県北部 福島県中部 福島県南部									
	小 計									
茨 城	茨 城									
秋 田	秋田県北部 秋田県中部 秋田県南部	130	205			305	215	125	90	35
	小 計	130	205			305	215	125	90	35
山 形	山形県北部					1,500	1,041	61	223	60
	山形県中部	90	200		134	334	255	615	101	77
	山形県南部	60	134	134				229	67	204
小 計	150	334	134	134	1,834	1,296	905	391	341	
新 潟	下 越	1,890	700			3,683	2,322	2,322		
	中 越	210	260			730	403	403		
	佐 渡 上 越									
	小 計	2,100	960			4,413	2,725	2,725		
富 山	富 山	92	113.9			1,489.2	1,070	502	568	385
石 川	内 浦 外 浦									
	小 計									
本 州 計		3,478	2,707.2	134	134	11,163	7,618.8	5,197	2,421.8	1,461

本州におけるサクラマス(そ上系)稚魚人工ふ化放流計画表

注:ふ化場,稚魚供給場及び幼魚生産場欄の()は県立.

海区	県	地区	捕獲場	捕獲数 (尾)	採卵数 (千粒)	海産卵数 (千粒)	県内移殖卵数		ふ化場	収容卵数 (千粒)	稚魚 生産数 (千尾)	稚魚移動		放流水系	稚魚 放流数 (千尾)	幼魚 生産場	幼魚生産 移行数 (千尾)
							供給卵数 (千粒)	受給卵数 (千粒)				供給場	稚魚数 (千尾)				
太平洋	青森	青森太平洋	東通老部	783	719				東通老部	719	440			東通老部川	100	東通老部	280
												東通老部	60	*県内河川	60		
		地区計	783	719		0	0			719	440			160		280	
	岩手	岩手県北部	安家	200	200				安家	200	170					安家	170
				地区計	200	200		0	0		200	170			0		170
		海区計	999	932.9		0	0			932.9	623.8			160		463.8	
日本海	青森	青森日本海	追良瀬	7	9.8	151.6			追良瀬	161.4	147.2					追良瀬	147.2
				地区計	7	9.8	151.6	0	0		161.4	147.2			0		147.2
	秋田	秋田県北部	常盤	阿仁	40	70			阿仁	115	80			米代川	40	(水産振興センター)	40
				藤琴	10	15											
				小猿部	10	15											
				玉川	50	75											
			地区計	130	205		0	0		205	150				110		40
	山形	山形県中部	月布並 富寒河江 最上	90	200			134	(古寺)	334	255			最上川	153		
				地区計	90	200		0	134		334	255			153		0
		山形県南部	赤川	60	134			134				(古寺)	102	赤川	102		
	地区計	60	134			134							102		0		
	新潟	下越	三面	1,000	200				三面	200	100			三面川	100		
				荒川	710	200				荒川	200	100			荒川	100	
				阿賀野	180	300				阿賀野	300	100			阿賀野川	100	
		地区計	1,890	700		0	0		700	300				300		0	
中越		加茂川	10	30				加茂	30	20				信濃川	135		
			五十嵐川	10	30				五十嵐	30	15						
			魚野	190	200				雲洞	200	100						
地区計	210	260		0	0		260	135				135		0			
富山	黒部川	47	64				黒部	64	40					黒部	40		
		神通	23	40.9				神通	40.9	20			神通川	7	神通	20	
		井田	18	9				婦負	9	7					庄川	0	
		庄川	4	0				庄川	0	0							
地区計	92	113.9		0	0		113.9	67				7		60			
海区計	2,479	1,622.7	151.6	134	134			1,774.3	1,054.2				807		247.2		
本州計	3,478	2,555.6	151.6	134	134			2,707.2	1,678				967		711		

* 新井田川、野牛川、小老部川を予定

本州におけるサクラマス(そ上系)幼魚人工ふ化放流計画表

注: 幼魚生産場及び幼魚供給場欄の()は県立

海 区	県	地 区	幼魚生産場	稚魚 収容数 (千尾)	幼魚 生産数 (千尾)	幼魚移動		放流水系	幼魚放流数 (千尾)		
						供給場	幼魚数 (千尾)		0 ⁺ 秋	1 ⁺ 春	計
太 平 洋	青 森	青森 太平洋	東通老部	280	200			東通老部川	100	100	200
		地区計		280	200				100	100	200
		陸奥 湾	川内さくら	13.8	10	(-10)*					
		地区計		13.8	10				0	0	0
	岩 手	岩手 県北 部	安 家	751	751	(-601)*		安家川	100	50	150
		地区計		751	751				100	50	150
海 区 計				1,044.8	961				200	150	350
日 本 海	青 森	青森 日本 海	追良瀬	147.2	109.1	(-9.1)*		追良瀬川	0	100	100
		地区計		147.2	109.1				0	100	100
	秋 田	秋田 県北 部	(水産振興 センター)	45	25	(-5)*		米代川	10	10	20
		地区計		45	25				10	10	20
	富 山	富山	黒部	40	35			黒部川	35		35
			神通	20	15			神通川	15		15
地区計		60	50				50	0	50		
海 区 計				252.2	184.1				60	110	170
本 州 計				1,297.0	1,145.1				260	260	520

富山県0⁺夏放流は0⁺秋放流として扱った。

*親魚候補等へ供給。

本州におけるサクラマス(池産系)稚魚人工ふ化放流計画表

注:採卵場,ふ化場,稚魚供給場及び幼魚生産場欄の()は県立.

海 区	県 区	地 区	採卵場	ふ化場	収容卵数 (千粒)	稚魚 生産数 (千尾)	稚魚移動		放流水系	稚魚 放流数 (千尾)	幼魚 生産場	幼魚生産 移行数 (千尾)							
							供給場	稚魚数 (千尾)											
太 平 洋 海	青 森	陸奥湾	川内	川内さくら	1,076.9	1,000			川内川	200	川内さくら	270							
							川内さくら	530					県内河川*	530					
	地区計				1,076.9	1,000				730		270							
	岩 手	岩手 県北 部	安家	安家	800	400						安家	400						
地区計									800	400			0		400				
海区計					1,876.9	1,400				730		670							
日 本 海	青 森	青森 日本 道	追良瀬	追良瀬	150.6	141.8			追良瀬	50	追良瀬	91.8							
							地区計								150.6	141.8			50
	秋 田	秋田 県北 部	(水産振興 センター)	(水産振興 センター)	阿仁	45	30	阿仁	20			(水産振興 センター)	50						
										阿仁	55	35	米代川	15					
	地区計				100	65				15		50							
	山 形	山形 県北 部	内水面水産 センター	内水面水産 センター	月光川	1,500	1,041			月光川	37	内水面水産 センター	156						
								内水面水産 センター	91					日向川	24	日向川ふ化場	67		
		地区計				1,500	1,041				61		223						
	山 形	山形 県中 部			最上川			内水面水産 センター	563	最上川	462	(古寺)	101						
														地区計				0	0
	山 形	山形 県南 部			赤川			内水面水産 センター	168	赤川	101	赤川ふ化場	67						
														内水面水産 センター	16	五十川	16		
	地区計				0	0				127		67							
	新 潟 海	新 潟	荒川	山北大川	山北大川	140	127			山北大川	127								
				荒川	荒川	1,001	700			荒川	700								
				胎内	胎内	42	30			胎内川	30								
加治				加治	300	265			加治川	265									
阿賀野				阿賀野	300	100			阿賀野川	100									
三面				三面	1,200	800			三面川	800									
地区計				2,983	2,022				2,022		0								
中 越		雲洞	加茂	加茂	40	30													
			雲洞	雲洞	310	130			信濃川	260									
			中魚沼	中魚沼	110	100													
	柏崎		柏崎	10	8			谷根川	8										
地区計				470	268				268		0								
富 山	(水試)	黒部	黒部	12	8						黒部	8							
		神通ます	神通ます	367.7	285			神通川	110		神通ます	85							
		神通	神通	421.6	280						神通	170							
						神通ます 神通	90 110				神通河川	200							
		庄川	庄川	574	430			庄川	385		庄川	45							
地区計				1,375.3	1,003				495		508								
海区計					6,578.9	4,541				3,500		1,040.8							
本州計					8,455.8	5,940.8				4,230		1,710.8							

* 増川川、合子沢川、小湊川、盛田川、清水川、野辺地川、田名部川、目滝川、七戸川、蟹田川、易国間川、大畑川、今別川を予定

本州におけるサクラマス(池産系)幼魚人工ふ化放流計画表

注: 幼魚生産場及び幼魚供給場欄の()は県立.


海 区	県 区	地 区	幼魚生産場	稚魚 収容数 (千尾)	幼魚 生産数 (千尾)	幼魚移動		放流水系	幼魚放流数 (千尾)			
						供給場	幼魚数 (千尾)		0 ⁺ 秋	1 ⁺ 春	計	
太 平 洋	青 森	陸奥湾	川内さくら	270	200			川内川	100	100	200	
		地区計		270	200				100	100	200	
	岩 手	岩手 県北 部	安家	13	13	(-13)*					0	
		地区計		13	13				0	0	0	
	海区計				283	213				100	100	200
日 本 海	青 森	青森 日本 海	追良瀬	91.8	50			追良瀬川	50		50	
		地区計		91.8	50				50	0	50	
	秋 田	秋田 県北 部	(水産振興 センター)	30	20	(-5)*			米代川	5	10	15
		地区計		30	20				5	10	15	
	山 形	山形 県北 部	内水面水産 センタ-	156	130	(-43)*						0
			日向	67	60			日向	60		60	
		地区計		223	190				60	0	60	
		山形 県中 部	(古寺)	156	134	内水面水産 センタ-	57	最上川	20	57	77	
	地区計		156	134				20	57	77		
	山形 県南 部	赤川	内水面水産 センタ-	67	60	30	赤川	60	80	140		
			(古寺)			50						
		(古寺)			64	五十		64	64			
		地区計		67	60				60	144	204	
	富 山	富 山	黒部	8	7			黒部川	7		7	
			神通	170	135			神通川	298		298	
			神通ます	85	63							
			神通河川	200	100							
庄川			45	40	(-10)*	庄川	10	20	30			
地区計		508.0	345				315	20	335			
海区計				1,076	799				510	231	741	
本州計				1,359	1,012				610	331	941	

富山県0⁺夏放流は0⁺秋放流として扱った。

*親魚候補等へ供給.

増殖河川とふ化場マップ

北海道 オホーツク海区



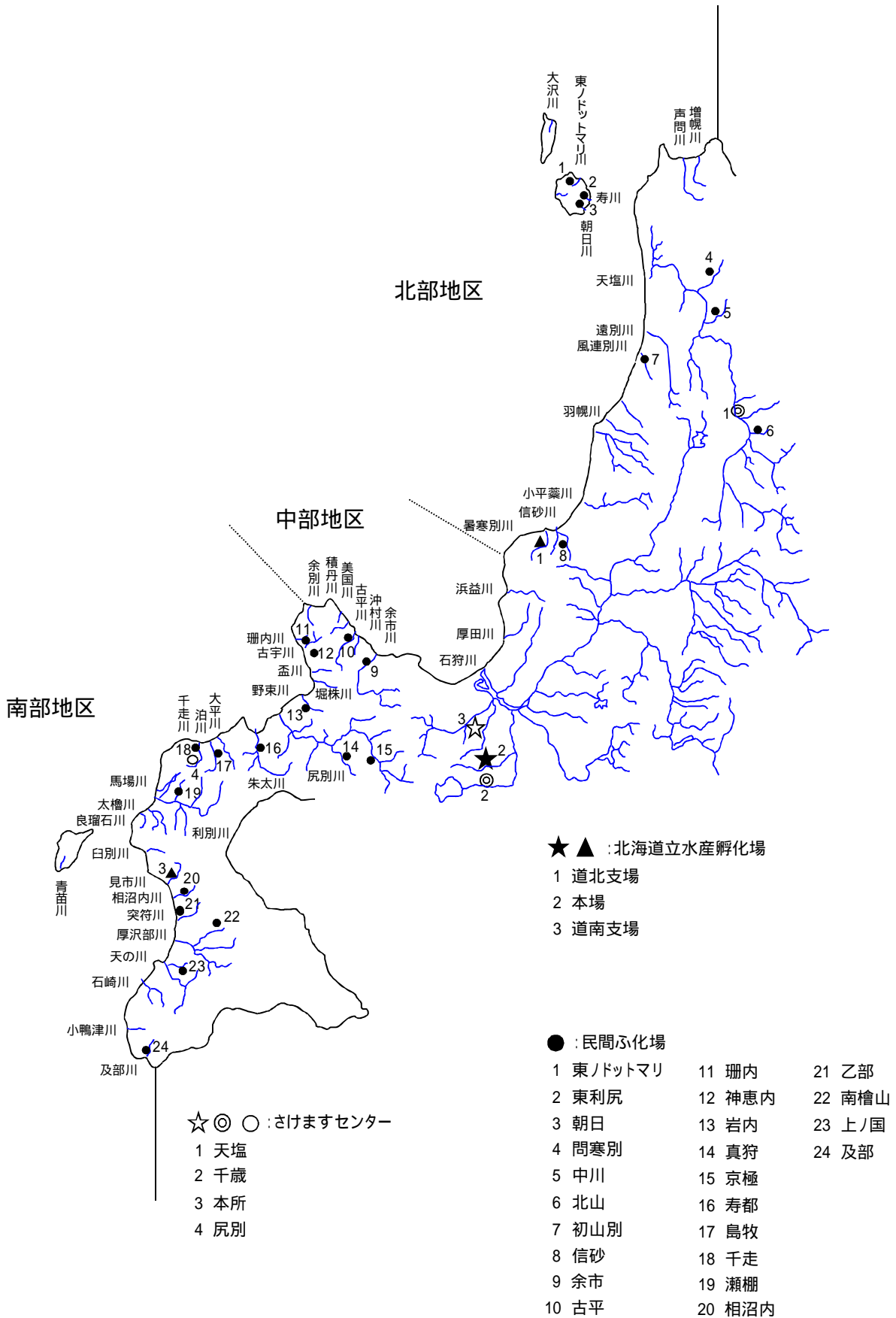
◎ ○ : さけますセンター

- 1 斜里
- 2 北見
- 3 徳志別

● : 民間ふ化場

- | | | |
|-------|---------|----------|
| 1 ルシャ | 12 相生 | 23 興部 |
| 2 岩尾別 | 13 バイラギ | 24 幌内 |
| 3 遠音別 | 14 能取 | 25 ケモマナイ |
| 4 奥薬別 | 15 常呂 | 26 歌登 |
| 5 秋の川 | 16 日吉 | 27 新頓別 |
| 6 来運 | 17 置戸 | 28 問牧 |
| 7 止別 | 18 湧別5線 | 29 頓別 |
| 8 神浦 | 19 湧別 | 30 鬼河原 |
| 9 藻琴 | 20 丸瀬布 | 31 中頓別 |
| 10 網走 | 21 渚滑 | 32 鬼志別 |
| 11 上里 | 22 ウツ | |

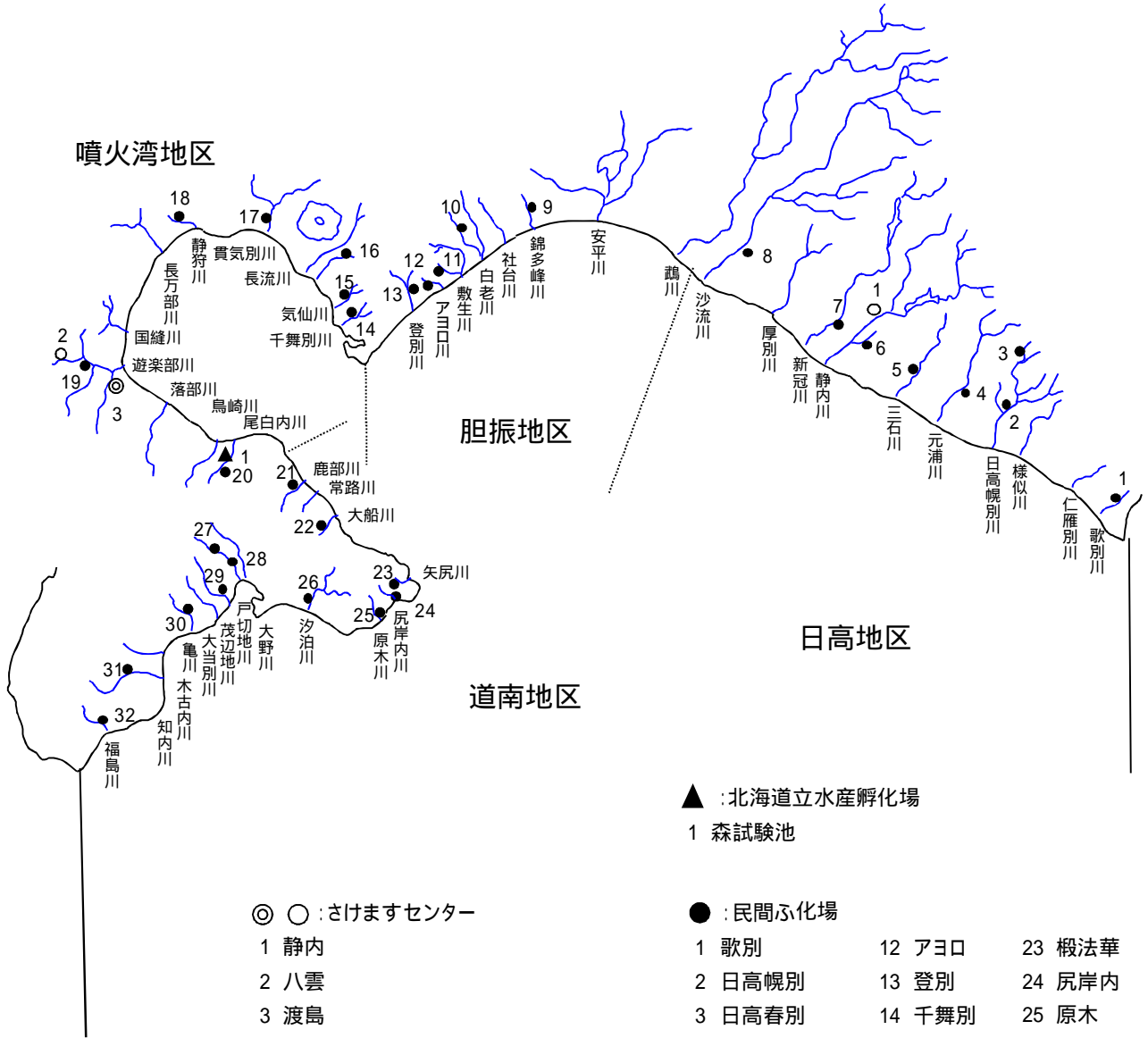
北海道 日本海区



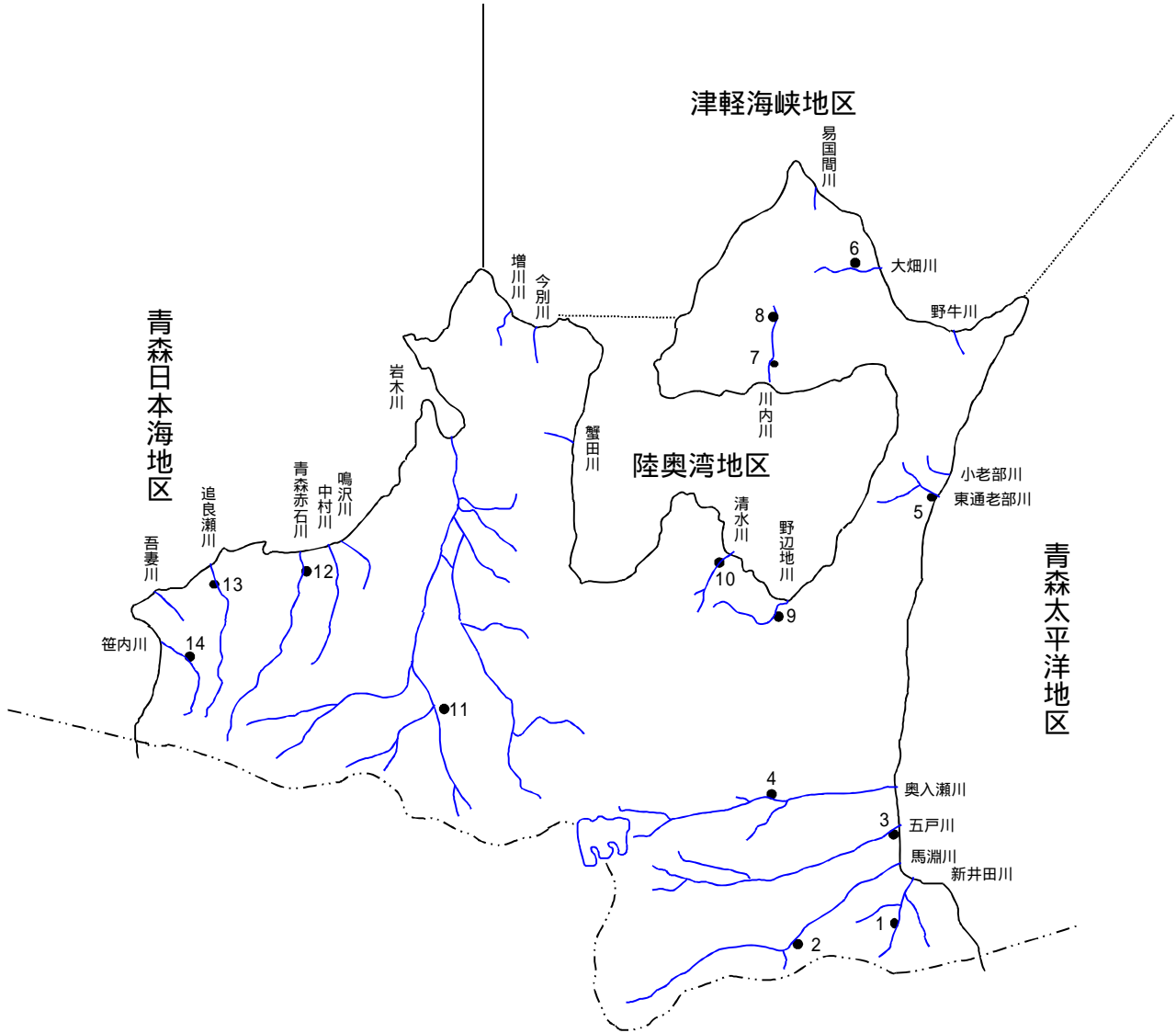
北海道 根室海区



北海道 えりも以西海区



青森県



- : 民間ふ化場
- | | |
|---------|---------|
| 1 新井田 | 11 岩木 |
| 2 馬淵 | 12 青森赤石 |
| 3 五戸 | 13 追良瀬 |
| 4 奥入瀬 | 14 笹内 |
| 5 東通老部 | |
| 6 大畑 | |
| 7 川内 | |
| 8 川内さくら | |
| 9 野辺地 | |
| 10 清水 | |

岩手県

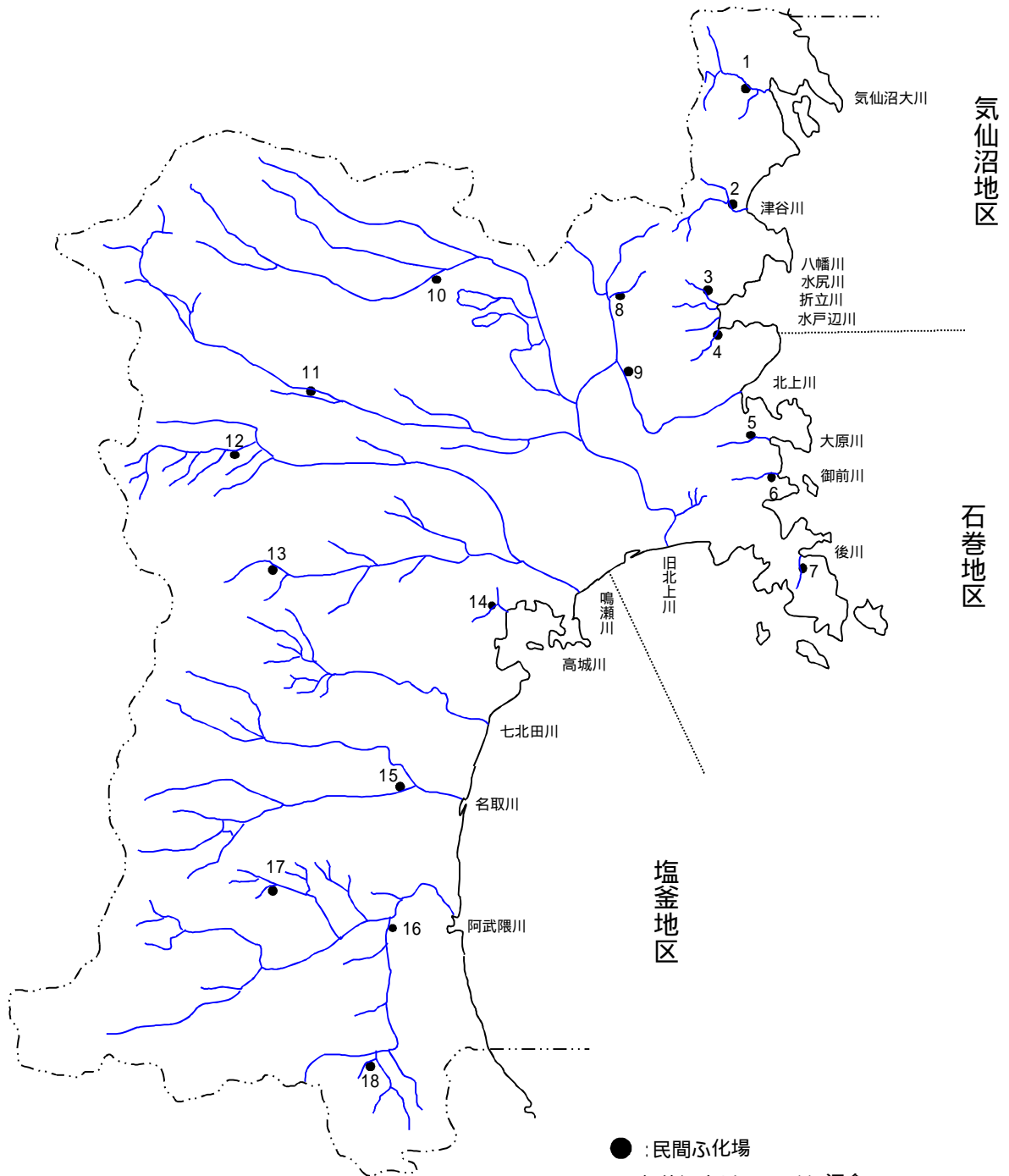


▲ : 県立施設
1 県北

● : 民間浄化場

- | | | | | |
|--------|--------|-------|--------|-------|
| 1 川尻 | 11 田老 | 21 甲子 | 31 彦部 | 41 砂鉄 |
| 2 有家 | 12 閉伊 | 22 片岸 | 32 葛丸 | |
| 3 高家 | 13 津軽石 | 23 熊野 | 33 稗貴 | |
| 4 岩手久慈 | 14 重茂 | 24 吉浜 | 34 猿ヶ石 | |
| 5 宇部 | 15 大沢 | 25 浦浜 | 35 豊沢 | |
| 6 安家 | 16 関口 | 26 綾里 | 36 飯豊 | |
| 7 普代 | 17 織笠 | 27 盛川 | 37 和賀 | |
| 8 明戸 | 18 大槌 | 28 気仙 | 38 胆沢 | |
| 9 小本 | 19 小槌 | 29 雫石 | 39 衣川 | |
| 10 摂待 | 20 鷲住居 | 30 築川 | 40 磐井 | |

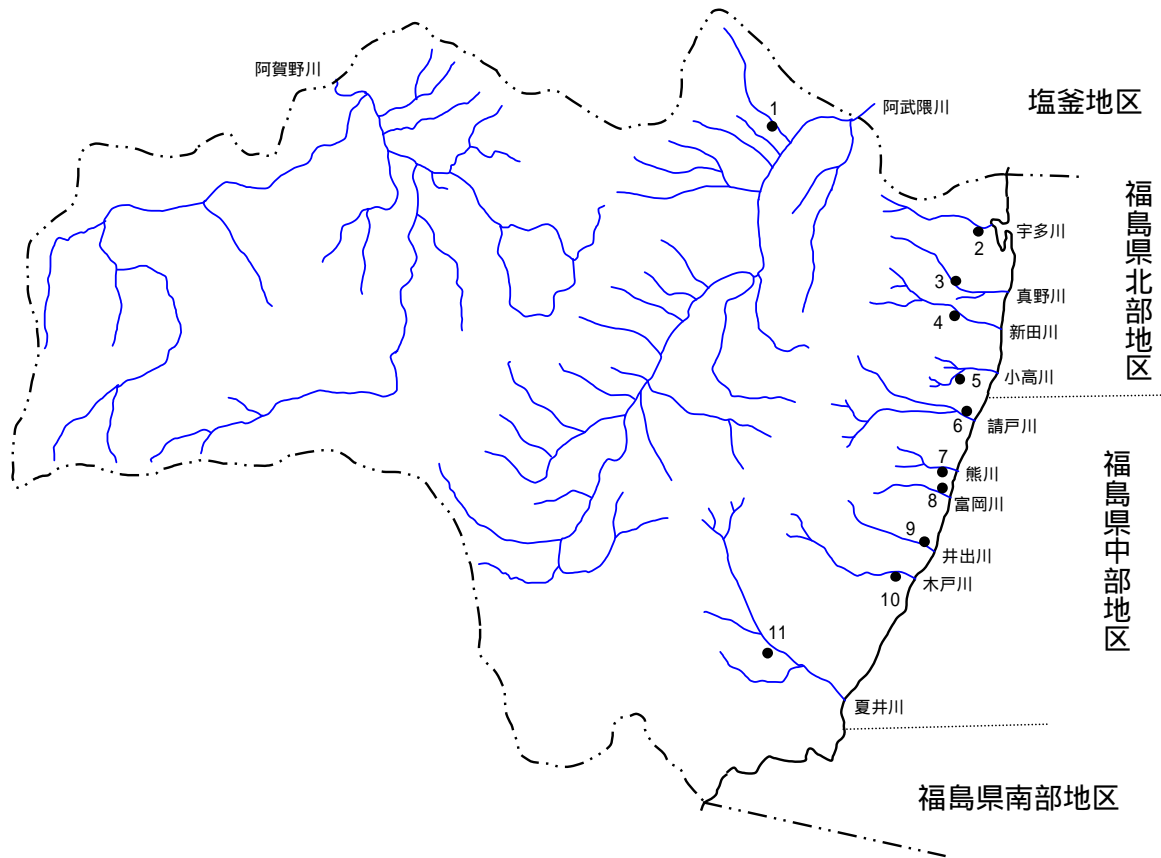
宮城県



● : 民間浄化場

- | | |
|---------|--------|
| 1 気仙沼大川 | 11 江合 |
| 2 小泉 | 12 石神 |
| 3 南三陸町 | 13 吉田 |
| 4 水戸辺 | 14 松島町 |
| 5 大原 | 15 郡山 |
| 6 女川町 | 16 亘理 |
| 7 後川 | 17 白石 |
| 8 大嶺 | 18 丸森 |
| 9 追波 | |
| 10 築館 | |

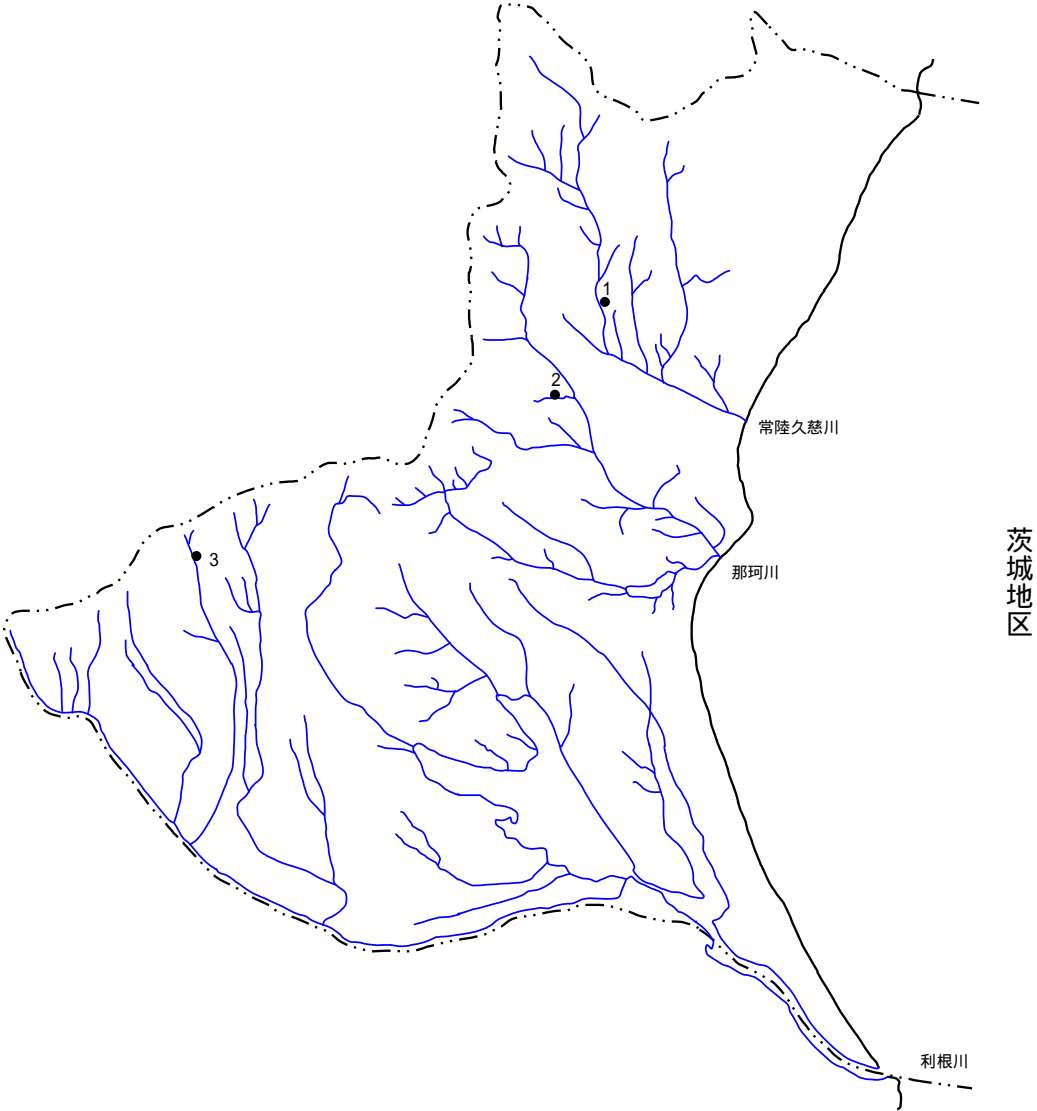
福島県



● : 民間浄化場

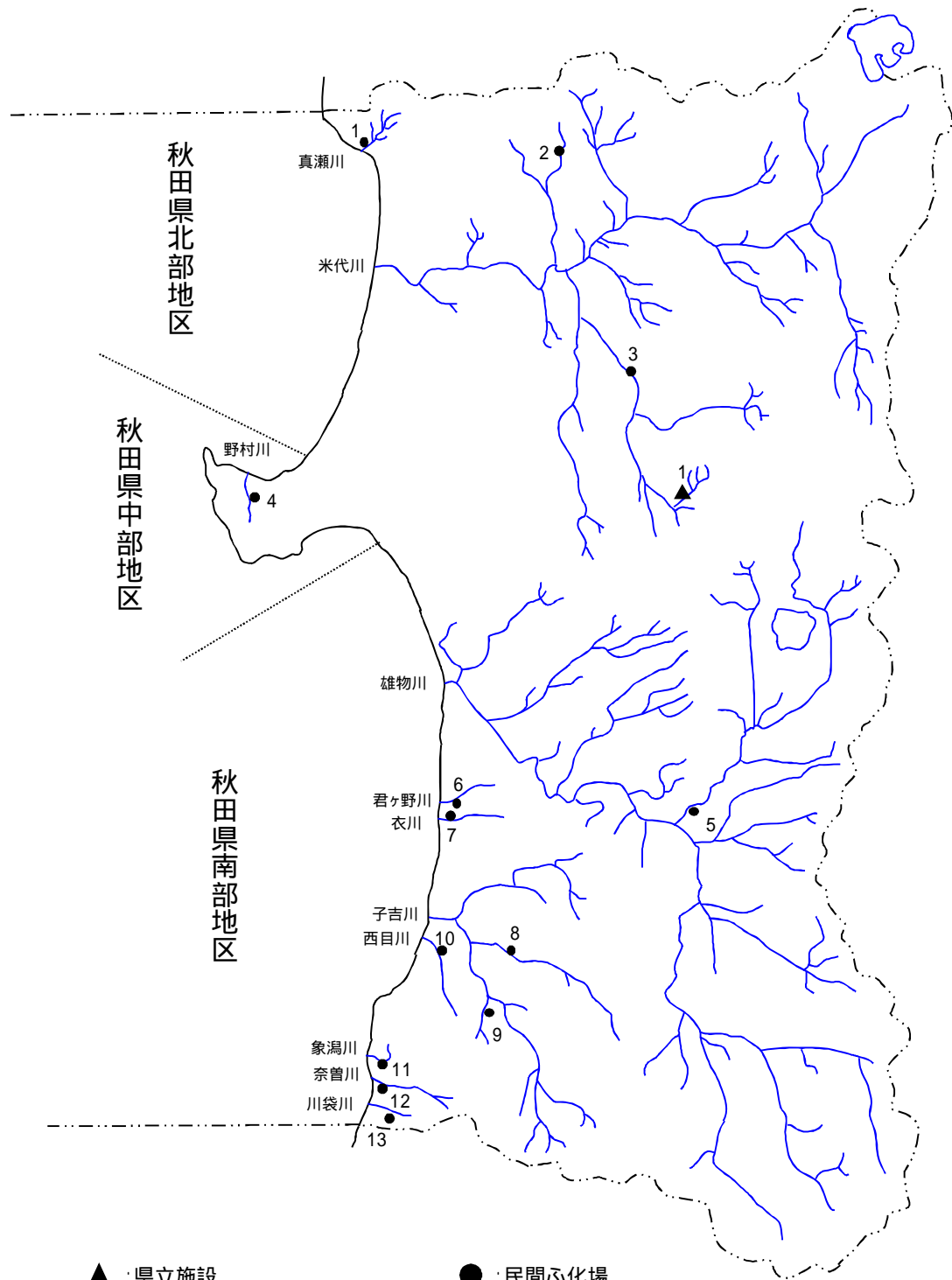
- | | |
|-------|-------|
| 1 阿武隈 | 7 熊川 |
| 2 宇多 | 8 富岡 |
| 3 真野 | 9 井出 |
| 4 新田 | 10 木戸 |
| 5 小高 | 11 夏井 |
| 6 泉田 | |

茨城県



- :民間浄化場
- 1 常陸久慈
- 2 那珂
- 3 鬼怒小貝

秋田県

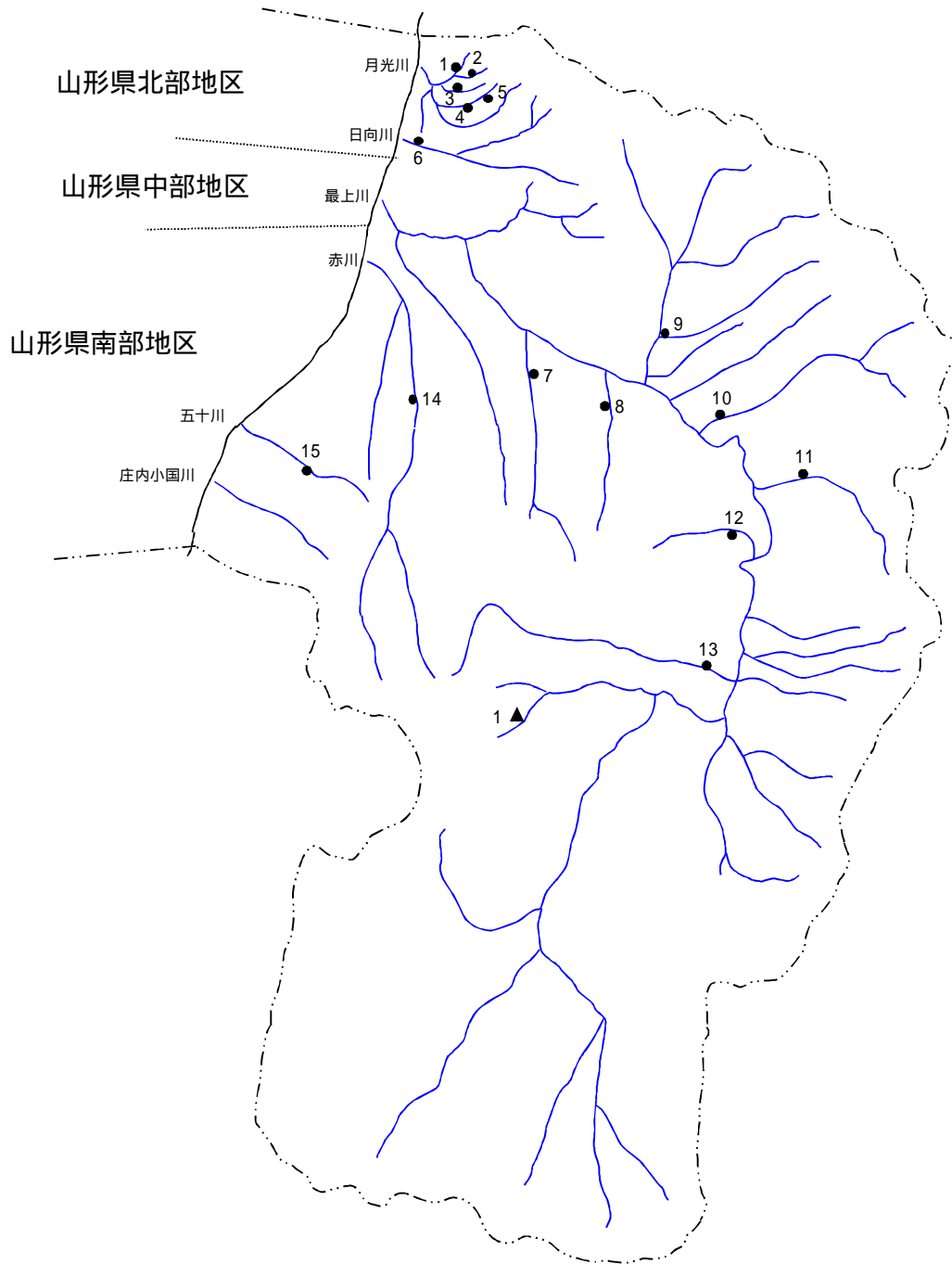


▲ : 県立施設
1 水産振興センター

● : 民間ふ化場

1 真瀬	8 石沢
2 藤琴	9 鮎川
3 阿仁	10 西目
4 野村	11 象潟
5 大仙市営	12 関
6 君ヶ野	13 川袋
7 衣川	

山形県

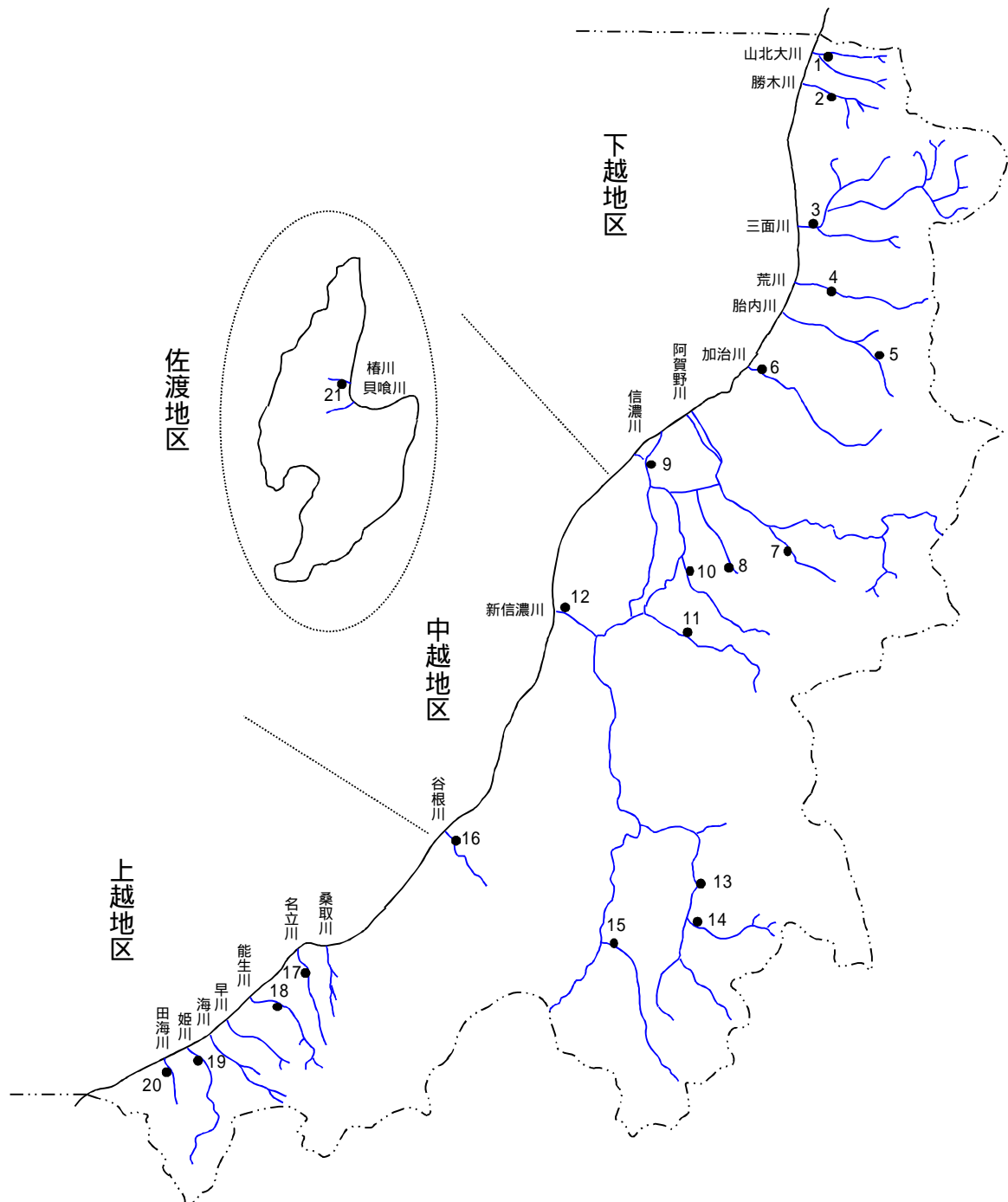


▲ : 県立施設
1 古寺

● : 民間浄化場

- | | | |
|-------------|--------|--------|
| 1 箕輪 | 6 日向 | 11 丹生 |
| 2 榊川 | 7 清川 | 12 富並 |
| 3 洗沢 | 8 古口 | 13 寒河江 |
| 4 高瀬 | 9 最上 | 14 赤川 |
| 5 内水面水産センター | 10 長者原 | 15 山戸 |

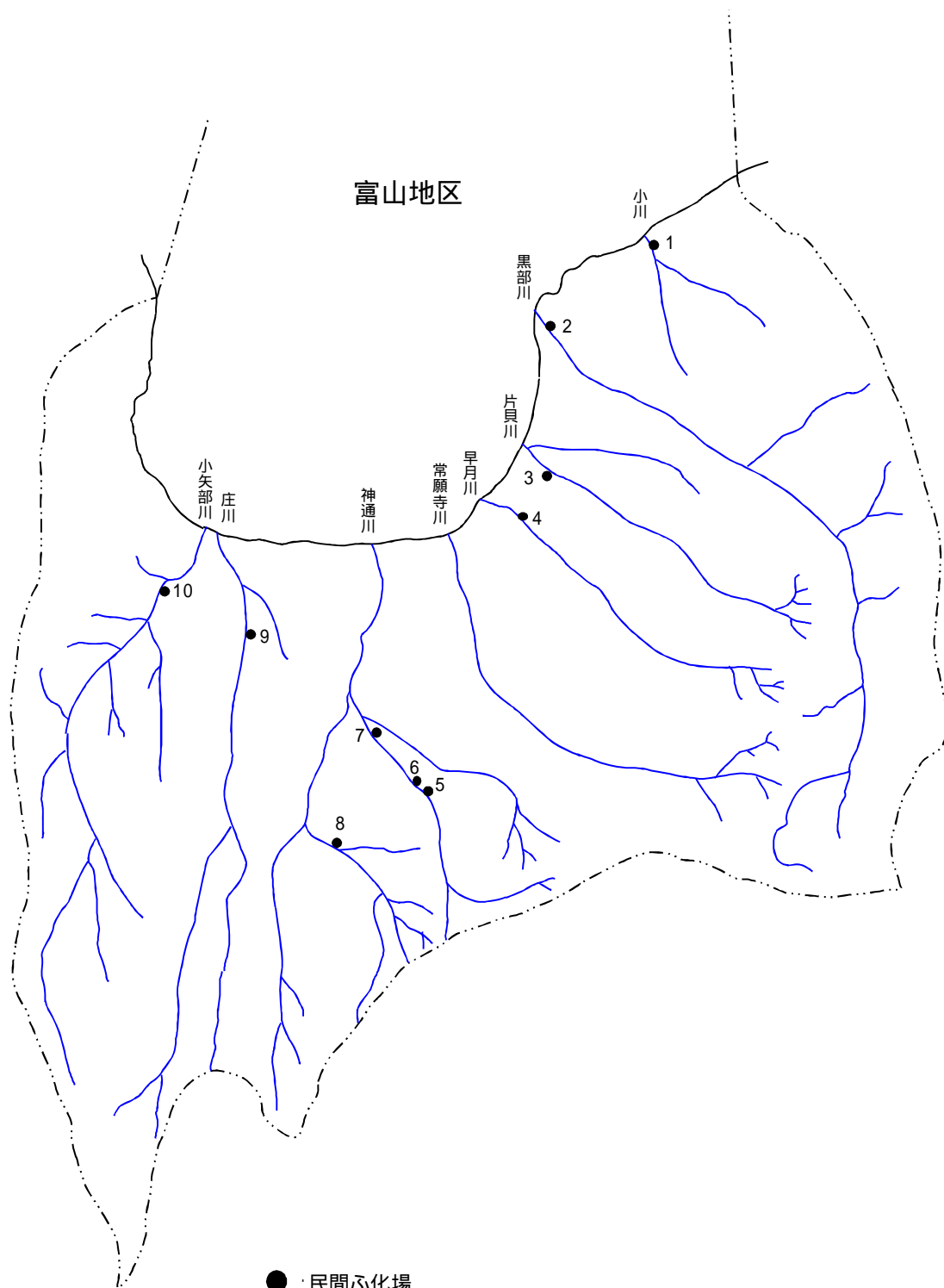
新潟県



● : 民間ふ化場

- | | | | | |
|--------|-------|--------|-------|-------|
| 1 山北大川 | 6 加治 | 11 五十嵐 | 16 柏崎 | 21 両津 |
| 2 勝木 | 7 阿賀野 | 12 寺泊 | 17 名立 | |
| 3 三面 | 8 能代 | 13 浦佐 | 18 能生 | |
| 4 荒川 | 9 信濃 | 14 雷洞 | 19 姫川 | |
| 5 胎内 | 10 加茂 | 15 中魚沼 | 20 青海 | |

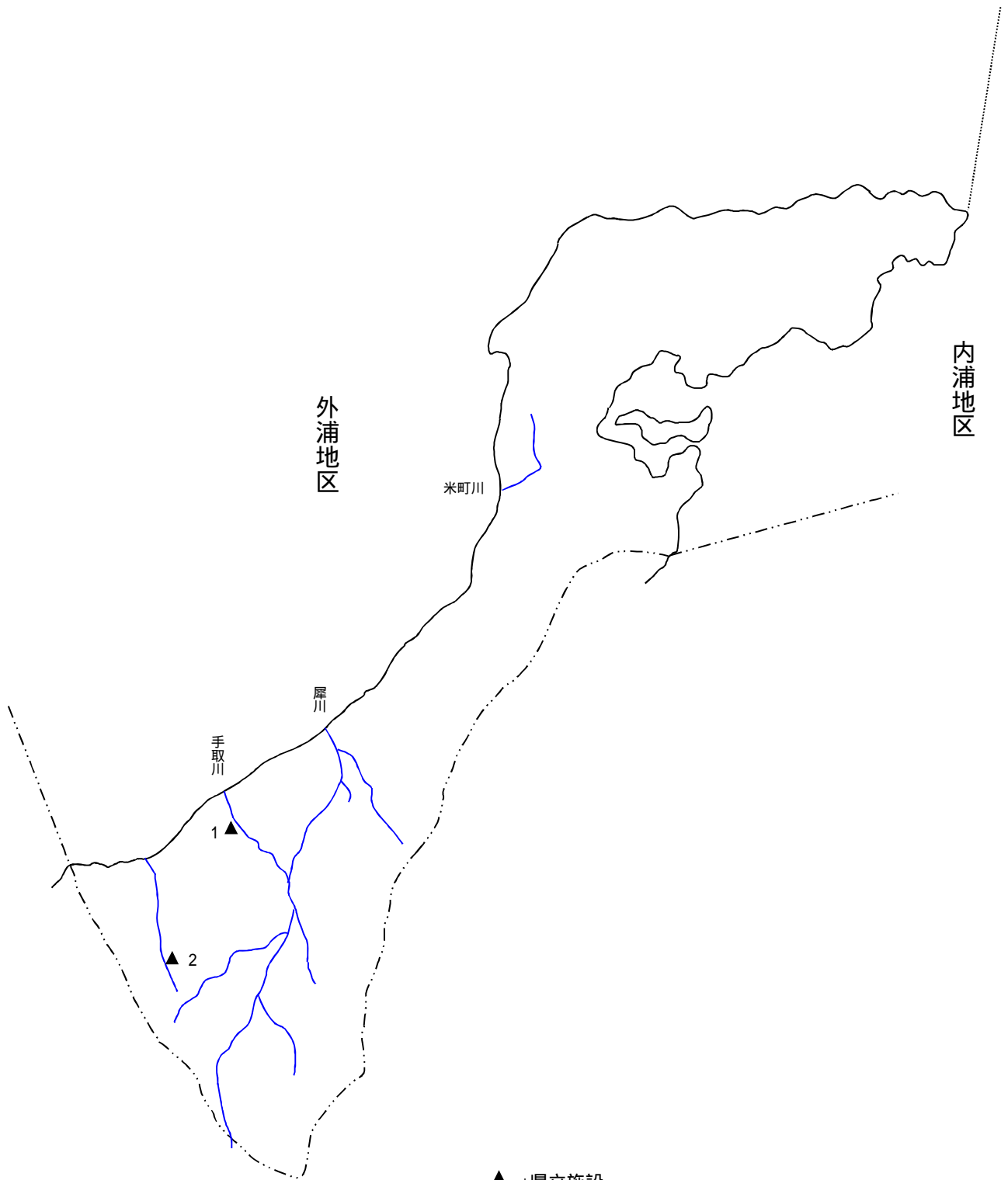
富山県



● : 民間心化場

- | | |
|--------|--------|
| 1 小川 | 6 神通 |
| 2 黒部 | 7 神通ます |
| 3 片貝 | 8 婦負 |
| 4 早月 | 9 庄川 |
| 5 神通河川 | 10 小矢部 |

石川県



- ▲ : 県立施設
1 美川
2 内水面水産センター